

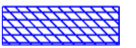



- LEPPEMÄRGID**
-  planeeringuala piir
 -  ol.olev krundi piir
 -  olemasolevate tehnovõrkude kitsendused vastavalt maa-ameti infosüsteemile
 -  riigitee teekaitsevöönd 30m äärmise sõiduraja välimisest servast

MÄRKUSED:
 * Kõikide tänavaelementide lahendused sh. kruntidele juurdepääsude asukohad ning kõikide tehnovõrkude lahendused täpsustatakse projekteerimisel.
 * Geodeetiline alusplaanina on kasutatud Tartu Maakorralduse OÜ tööd nr KE-8328
 * Geodeetiline alusplaan ja detailplaneeringuga määratud kõrgusarvud on EH2000 kõrgussüsteemis

RAID INVEST		Töö nimetus		
OU Raid Invest Tartu vald Mõllatsi küla Käärdi Tartumaa 60519		Soinaste külas asuva Põllu maaüksuse detailplaneering		
Huvitatud isik	Kuupäev	Joonise nimetus		
Urmas Sarja Margus Sarja	26.02.2020	OLEMASOLEV OLUKORD		
Koostaja	Allkiri	Töö nr.	Möötkava	Joonise number
Karin Raid		79/18	1:1000	3