

Isikliku kasutusõiguse ala plaan

Kinnistu nimi: 19217 Libatse-Enge tee (KV7080)

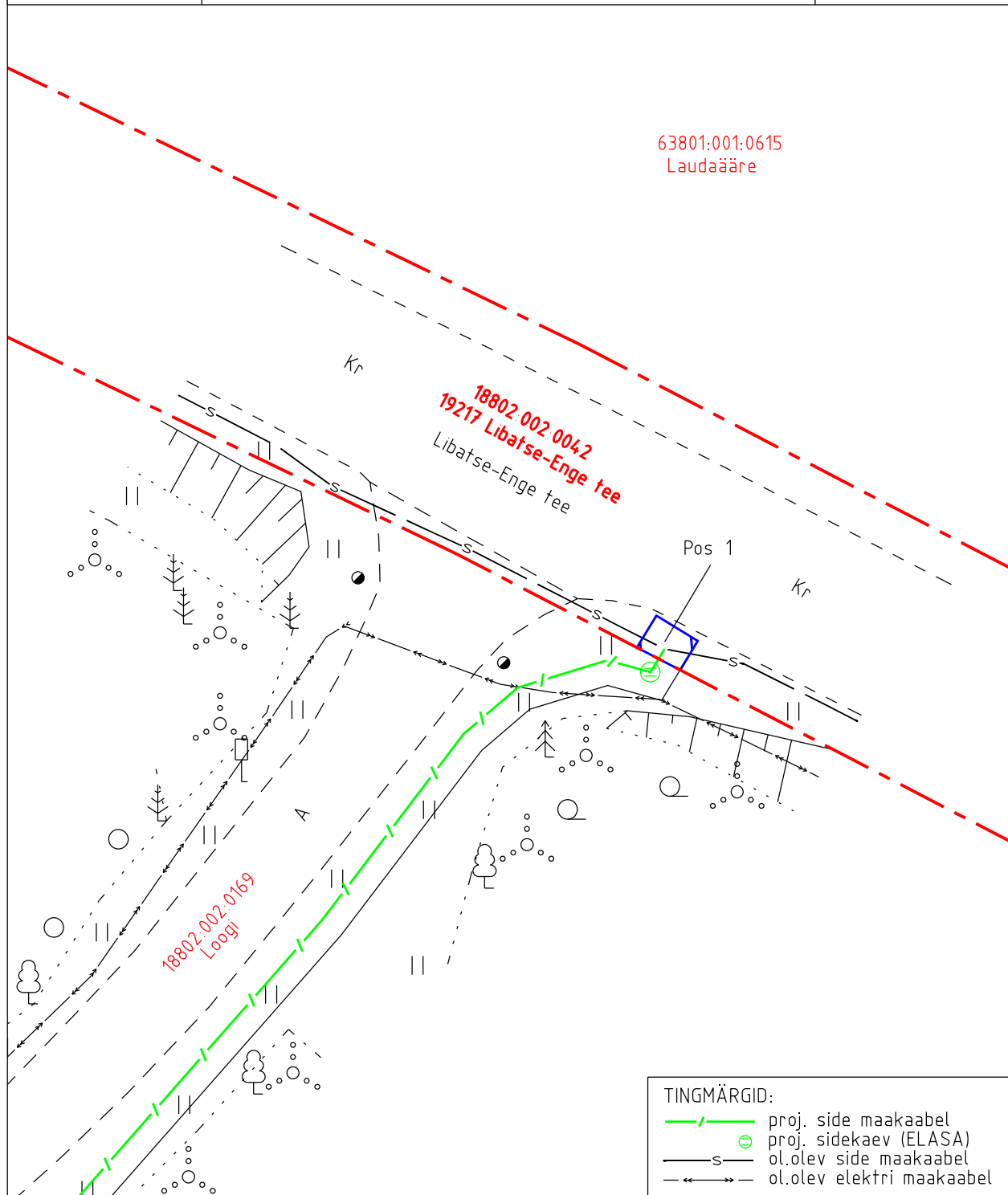
Katastritunnus: 18802:002:0042




Asukoht: Enge küla, Põhja-Pärnumaa vald, Pärnu maakond

Kirjanurk OÜ töö nr 8730P





Põhja-Pärnumaa vald Enge küla Loogi Telia sideühendus

IKÕ ala pos nr	Asukoht riigitee 19217 suhtes (lõigu algus ja lõpp km)	Ala pindala (m ²)
1	kulgemine 4,26 km'l	3



-  Isikliku kasutusõiguse ala pindala kokku ligikaudu 3 m²
-  Koormatava katastriüksuse piir
-  Katastriüksuste piirid

TINGMÄRGID:

-  proj. side maakaabel
-  proj. sidekaev (ELASA)
-  ol.olev side maakaabel
-  ol.olev elektri maakaabel

Plaan 1-1
M 1:250

Koostaja:
OÜ Kirjanurk