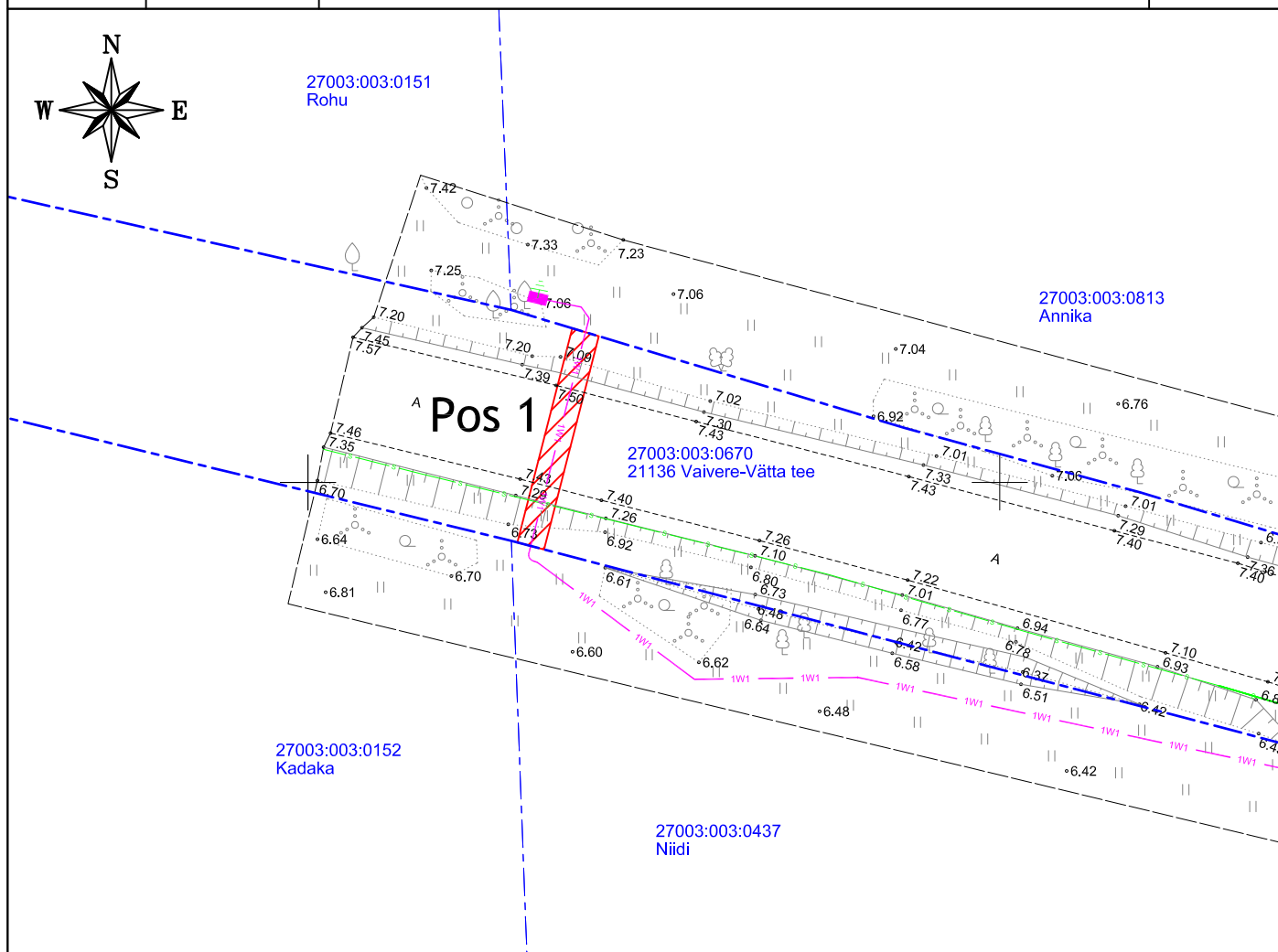






Isikliku kasutusõiguse seadmise plaan

IKÕ ala Pos nr (plaanil)	Kinnistu registriosa nr	Katastriüksuse tunnus, nimi ja sihtotstarve	IKÕ ala pindala m²
Pos 1	4696750	27003:003:0670; 21336 Vaivere-Vätta tee; transpordimaa	32m²



	IKÕ seadmise ala
	Kinnistute piirid
	Projekteeritud 0,4kV maakaabel
	Projekteeritud liitumiskilp

Projekti nimetus / asukoht Annika, Kasti küla, Saaremaa vald, Saare maakond - Liitumine kindlaksmääratud piirkonnas madalpingel			Töö nr LC2878
Koostaja Keskkonnaprojekt OÜ	Mõõtkava 1:500	Leht / formaat A4	Kuupäev 03.12.2024