




# ISIKLIKU KASUTUSÕIGUSE SEADMISE PLAAN, M 1:500

## Kaave bussipeatus

Riigitee 37 Jõgeva - Põltsamaa tee, km. 5.008 (vasakul pool),





Kaave küla, Jõgeva vald, Jõgeva maakond

### OLEMASOLEVAD TINGMÄRGID

-  Olev katastriüksuse piir (37 Jõgeva - Põltsamaa tee)
-  Olev katastriüksuse piir
-  Olev sidekanalisatsioon

### PROJEKTEERITUD TINGMÄRGID vastavalt AS

#### TREV-2 Grupp tööle nr. 24-101-008


-  Proj. kruusast kate
-  Proj. mulde serv
-  Proj. kergliiklustee a/b kate
-  Proj. poolitatav kaablikaitsetoru 450N



Projekteeritud nõlv



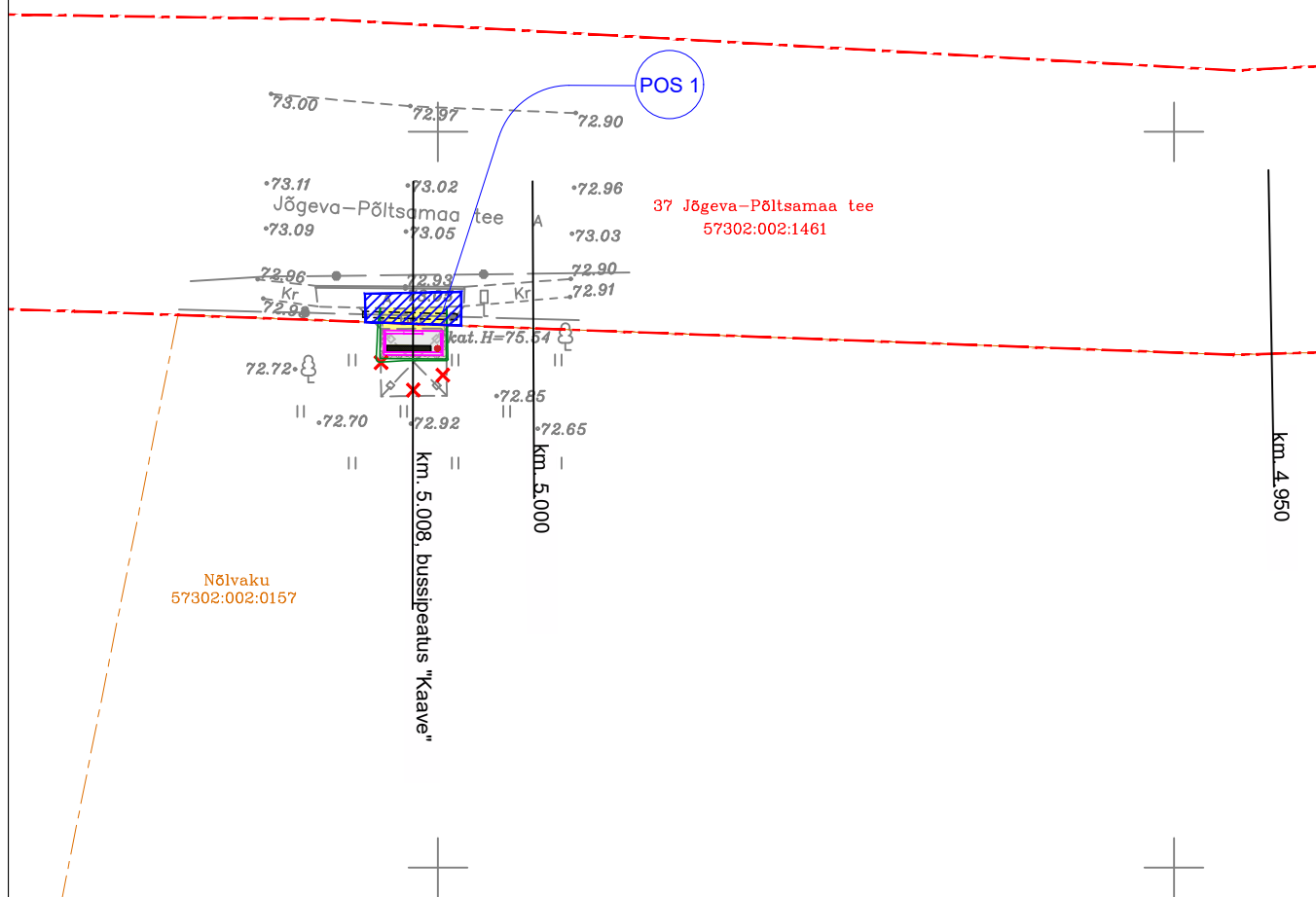
Objekti likvideerimine



Proj. bussiootepaviljon r/b platvormil  
1,50 x 4,00 x 0,18 m



Isikliku kasutusõiguse ala



Jrk nr.	IKÕ ala Pos nr. (plaanil)	Kinnistu registrios number	Katastriüksuse tunnus, nimi ja sihtotstarve;	Asukoht riigitee (nr. ja nimi) suhtes (lõigu algus ja lõpp km)	Ala pindala ruutmeetrites m <sup>2</sup>
1	Pos 1	5251850	57302:002:1461 37 Jõgeva-Põltsamaa tee Transpordimaa 100%	37 Jõgeva-Põltsamaa tee, km. 5.008	ca 14