

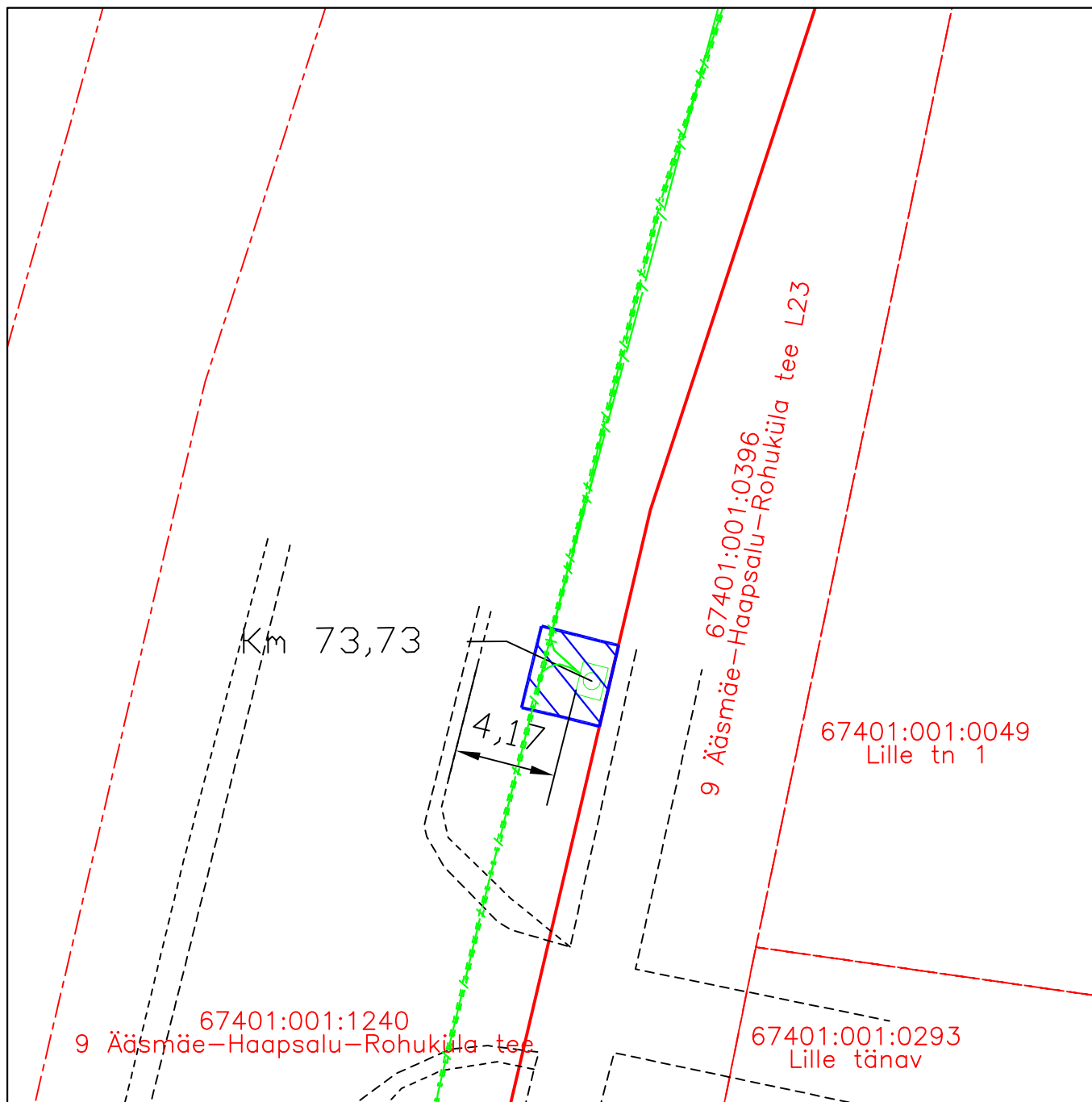
Isikliku kasutusõigusega seadmise ala plaan (Leht 1/3)

Lääne maakond, Haapsalu linn, Kiltsi küla

9 Ääsmäe-Haapsalu-Rohuküla tee







katastritunnus 67401:001:1240

Sidekaevu paigaldus km 73,73



Jrk nr	IKÕ ala Pos nr (plaanil) nr	Kinnistu registriosa number	Katastriüksuse tunnus, nimi ja sihtotstarve;	Asukoht riigitee (nr ja nimi) suhtes (lõigu algus ja lõpp km);	Ala pindala ruutmeetrites m ²
1.	Pos 1	14934650	67401:001:1240 9 Ääsmäe-Haapsalu-Rohuküla tee Transpordimaa	9 Ääsmäe-Haapsalu-Rohuküla tee km 73,73	11 m ²
2.	Pos 2	14934650	67401:001:1240 9 Ääsmäe-Haapsalu-Rohuküla tee Transpordimaa	9 Ääsmäe-Haapsalu-Rohuküla tee km 73,82	5 m ²
3.	Pos 3	14934650	67401:001:1240 9 Ääsmäe-Haapsalu-Rohuküla tee Transpordimaa	9 Ääsmäe-Haapsalu-Rohuküla tee km 73,93; km 73,94	46 m ²

Mõõtkava: M 1:500
Koostaja: Kristjan Toro
Projekti nr: PF14362

-  Lepingu objektiks oleva katastriüksuse piir
-  Katastriüksuste piirid
-  Olemasolev sidemaatras (Telia Eesti AS)
-  Projekteeritav sidemaatras (Telia Eesti AS)
-  Projekteeritav sidekaev (Telia Eesti AS)
-  Isikliku kasutusõiguse ala (62 m²)

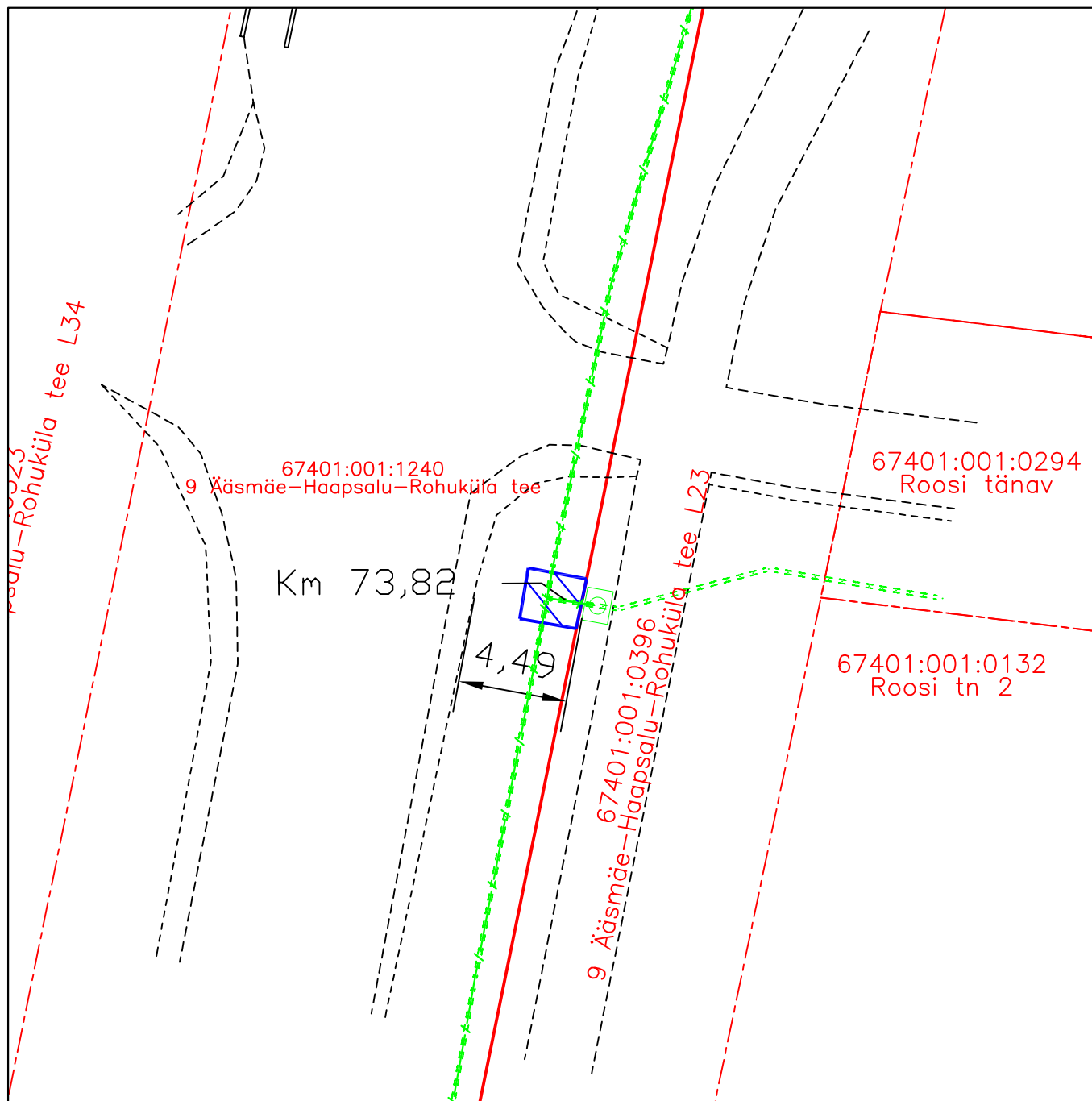
Isikliku kasutusõigusega seadmise ala plaan (Leht 2/3)

Lääne maakond, Haapsalu linn, Kiltsi küla

9 Ääsmäe-Haapsalu-Rohuküla tee







katastritunnus 67401:001:1240

Sidekaevu paigaldus km 73,82



Jrk nr	IKÕ ala Pos nr (plaanil) nr	Kinnistu registriossa number	Katastriüksuse tunnus, nimi ja sihtotstarve;	Asukoht riigitee (nr ja nimi) suhtes (lõigu algus ja lõpp km);	Ala pindala ruutmeetrites m ²
1.	Pos 1	14934650	67401:001:1240 9 Ääsmäe-Haapsalu-Rohuküla tee Transpordimaa	9 Ääsmäe-Haapsalu-Rohuküla tee km 73,73	11 m ²
2.	Pos 2	14934650	67401:001:1240 9 Ääsmäe-Haapsalu-Rohuküla tee Transpordimaa	9 Ääsmäe-Haapsalu-Rohuküla tee km 73,82	5 m ²
3.	Pos 3	14934650	67401:001:1240 9 Ääsmäe-Haapsalu-Rohuküla tee Transpordimaa	9 Ääsmäe-Haapsalu-Rohuküla tee km 73,93; km 73,94	46 m ²

Mõõtkava: M 1:500
Koostaja: Kristjan Toro
Projekti nr: PF14362

-  Lepingu objektiks oleva katastriüksuse piir
-  Katastriüksuste piirid
-  Olemasolev sidemaatranss (Telia Eesti AS)
-  Projekteeritav sidemaatranss (Telia Eesti AS)
-  Projekteeritav sidekaev (Telia Eesti AS)
-  Isikliku kasutusõiguse ala (62 m²)

Isikliku kasutusõigusega seadmise ala plaan (Leht 3/3)

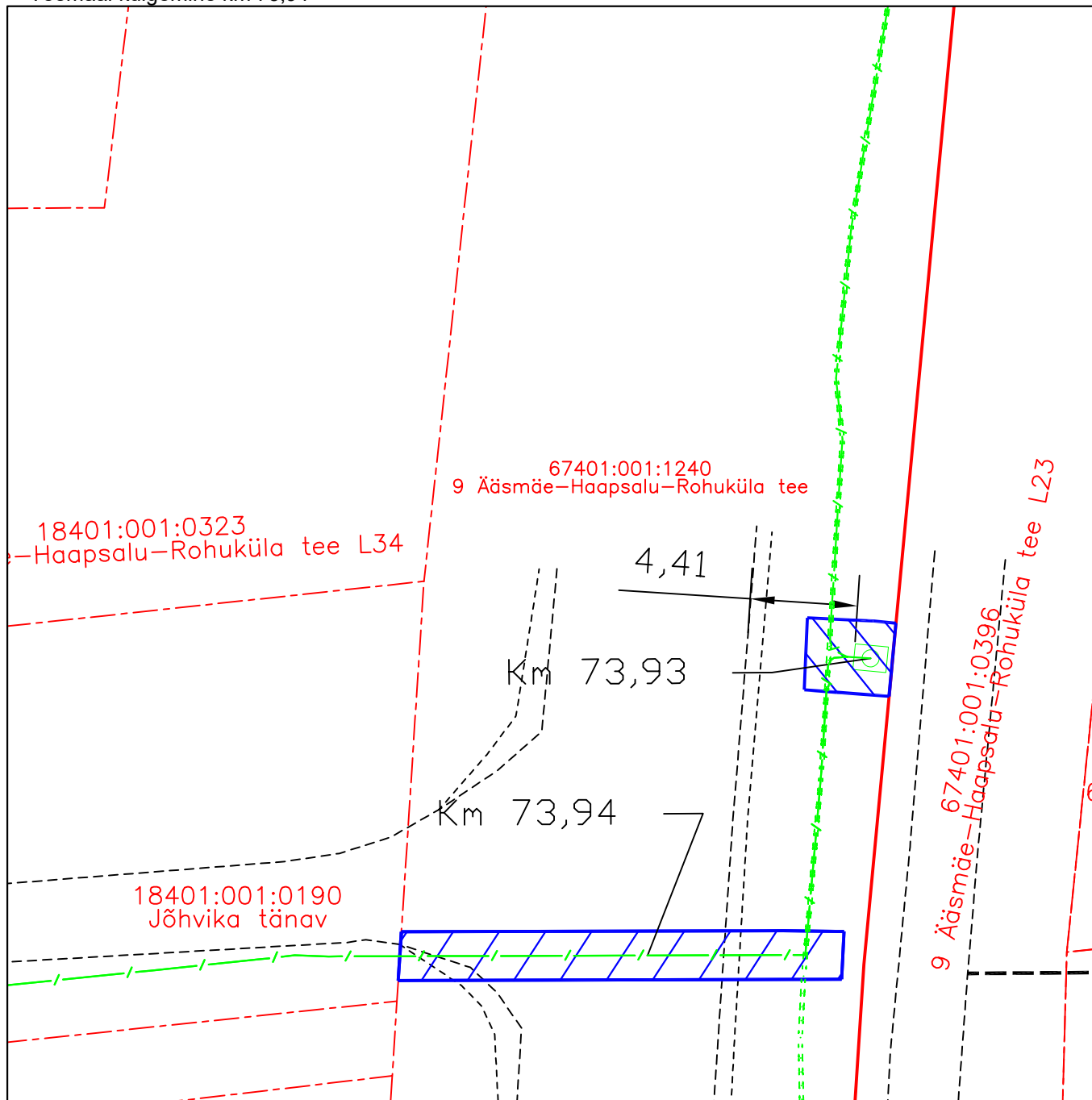
Lääne maakond, Haapsalu linn, Kiltsi küla

9 Ääsmäe-Haapsalu-Rohuküla tee

katastritunnus 67401:001:1240

Sidekaevu paigaldus km 73,93

Teemaal kulgemine km 73,94



Jrk nr	IKÕ ala Pos nr (plaanil) nr	Kinnistu registriossa number	Katastriüksuse tunnus, nimi ja sihtotstarve;	Asukoht riigitee (nr ja nimi) suhtes (lõigu algus ja lõpp km);	Ala pindala ruutmeetrites m ²
1.	Pos 1	14934650	67401:001:1240 9 Ääsmäe-Haapsalu-Rohuküla tee Transpordimaa	9 Ääsmäe-Haapsalu-Rohuküla tee km 73,73	11 m ²
2.	Pos 2	14934650	67401:001:1240 9 Ääsmäe-Haapsalu-Rohuküla tee Transpordimaa	9 Ääsmäe-Haapsalu-Rohuküla tee km 73,82	5 m ²
3.	Pos 3	14934650	67401:001:1240 9 Ääsmäe-Haapsalu-Rohuküla tee Transpordimaa	9 Ääsmäe-Haapsalu-Rohuküla tee km 73,93; km 73,94	46 m ²

Mõõtkava: M 1:500
Koostaja: Kristjan Toro
Projekti nr: PF14362

- Lepingu objektiks oleva katastriüksuse piir
- Katastriüksuste piirid
- Olemasolev sidemaatras (Telia Eesti AS)
- Projekteeritav sidemaatras (Telia Eesti AS)
- Projekteeritav sidekaev (Telia Eesti AS)
- Isikliku kasutusõiguse ala (62 m²)