

81501:005:0730
Tudulinna kruusakarjäär

62
61
60
59
58
57
56
55
54
53
52
51
50
49
48
47
46
45
44
43
42
41
40

N

SE

m

m

K18-14
43,46

vt. 43,52
13.04.2019

Plokk 1 aT

Pa6-86
43,39

Pa5-86
43,49

Pa3-86
43,69

Plokk 2 aT







K5-14
44,03

Plokk 1 aT

Plokk 13 aT

0,1
1,2
0,4
1,8
2,0
2,4
2,5
3,0
2,8

1:1,4

	Mäeeraldise piir
	Mäeeraldise teenindusmaa piir
	Ploki piir (aT - aktiivne tarbevaru)
	Peale kaevandamise lõppu stabiliseeruv veetase kõrgusel 43,19 abs m
	Maapind seisuga 13.04.2019
	Kaevandamise nõlva kontuur ja kalle nõlvus 1:2 vastab kaldele 26° nõlvus 1:1.4 vastab kaldele 35°

The image displays four distinct traditional Estonian folk patterns, each in a separate rectangular frame. The first pattern, 'Kasvukiht', is a light blue background with small, stylized green plant motifs. The second, 'Kruus', is a light blue background with small, stylized green cross motifs. The third, 'Liivsavi', is a light blue background with small, stylized green wavy lines. The fourth, 'Ladu', is a light blue background with small, stylized green geometric shapes resembling storehouse roofs.

K5-14
44,03

Kaevandi nr - rajamise aasta
Suudme abs kõrgus, m


0,8

Sügavus maapinnast, m

2,8

Puuraugu/ kaevandi sügavus, m

MÄRKUSED:
1. Kõrgused EH2000 süsteemis.
2. Kasutatud:
Tudulinna kruusakarjääri geoloogiline läbilõige I-I', OÜ Inseneribüroo STEIGER 05.09.2019, töö nr 19/2681.

<div> Markseideribüro</div> <div>OÜ J.Viru Markseideribüro www.vmb.ee Tel: 634 4552 Tartu mnt 84a-50 E-post: info@vmb.ee 10112 Tallinn</div>			Ida-Viru maakond Alutaguse vald TUDULINNA KRUUSAKARJÄÄR		Gr lisa 2 Töö nr 20161	
			GEOLOOGILINE LÄBILOIGE I-I'		Mõõtkava: M hor 1:1000 M vert 1:100 Formaat A2	
Koostas	Helen Männamets		Tellija: Metropol Group OÜ Pärnu tn 5-33 72712, Pärde linn		Koostatud: 28.08.2020	
Joonestas	Helen Männamets					
Kinnitas	Tõnis Kattel					

Joonmõõtka:



0 10 25 50 m