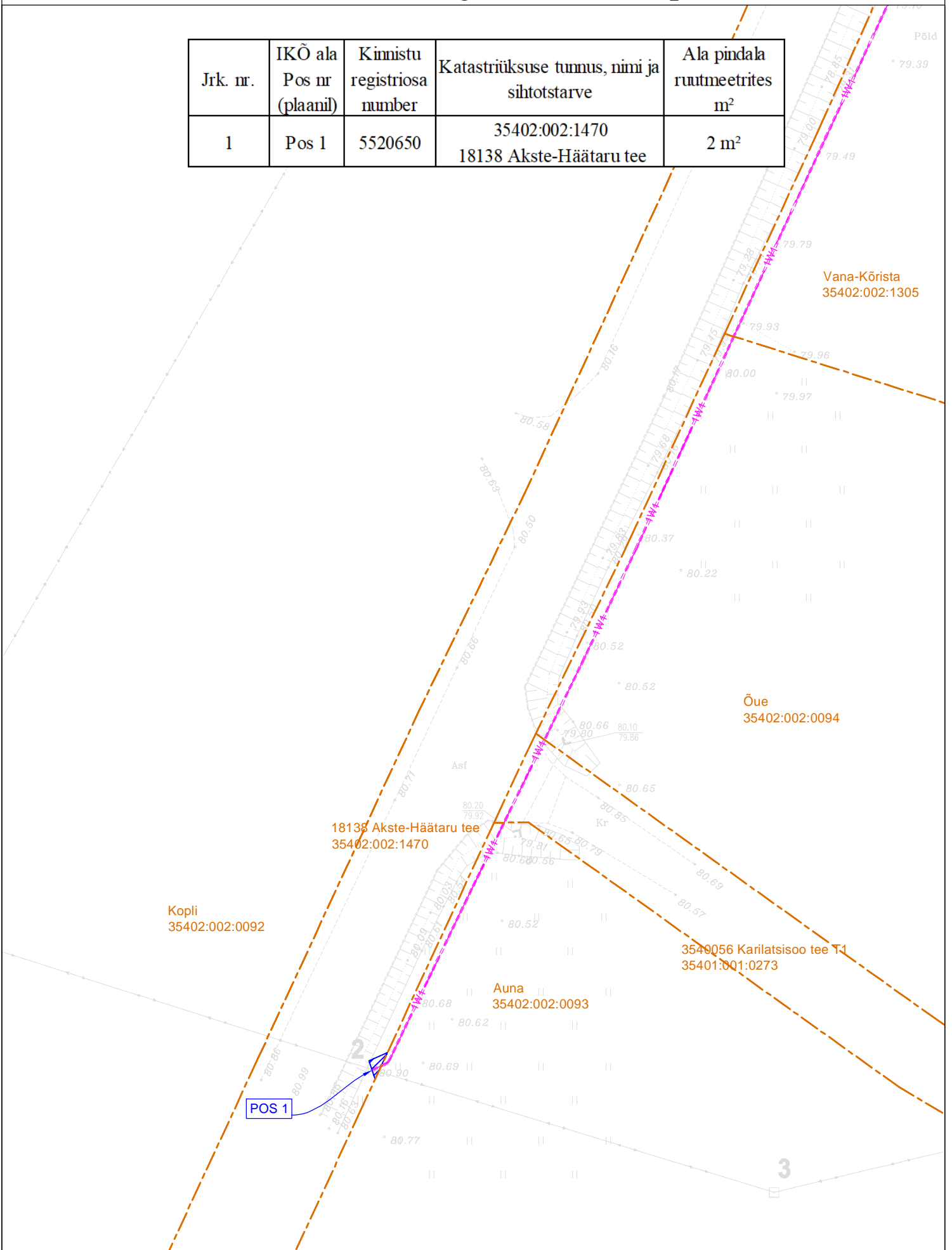




Isikliku kasutusõiguse seadmise plaan

Jrk. nr.	IKÕ ala Pos nr (plaanil)	Kinnistu registriosa number	Katastriüksuse tunnus, nimi ja sihtotstarve	Ala pindala ruutmeetrites m ²
1	Pos 1	5520650	35402:002:1470 18138 Akste-Häätaru tee	2 m ²



 - Projekteeritud 0,4 kV maakaabel kaitsetorus

 - Isikliku kasutusõiguse seadmise ala

 - Katastriüksuse piir

Koostaja: Raido Rebane
E-mail: r.rebane@leonhard-weiss.com