

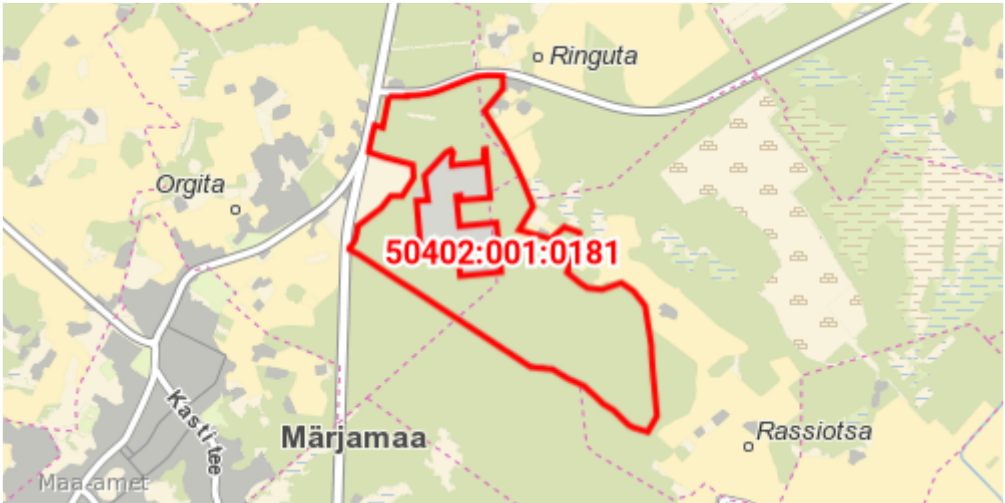
KATASTRIPIDAJA OTSUS

Maatoimingu number:	202405283216
Toimingu liik	Jagamine
Maatoimingu õiguslik alus:	Omaniku avaldus 05.03.2025; Riigimetsa Majandamise Keskuse kinnisvaraosakonna juhataja 05.03.2025 käskkiri nr 9-56/13; Märjamaa Vallavalitsuse 17.07.2024 korraldus nr 2-1.1/337
Otsuse kuupäev	5. märts 2025

Katastripidaja otsustas rahuldada esitatud taotluse ja teha laekunud dokumentide ja -andmete alusel kande katastrisse.

Maatoimingu tulemusel katastris lõpetatud katastriüksus(-ed):

Tunnus	50402:001:0181
Registriosa	15897950
Aadress	Märjamaa metskond 23, Orgita küla, Märjamaa vald, Rapla maakond
Sihtotstarve	Maatulundusmaa 100%
Maakorralduskava järgne ligikaudne pindala	2 186 006 m² (218.60 ha)



Maatoimingu tulemusel katastris moodustatud katastriüksus(-ed):

Tunnus	50201:001:0751
Aadress	Rapla maakond, Märjamaa vald, Orgita küla, 4 Tallinn-Pärnu-Ikla tee
Sihtotstarve	Transpordimaa 100%
Maakorralduskava järgne ligikaudne pindala	3564 m²

Pindala	3552 m²
---------	---------

Kõlvikuline koosseis	metsamaa 3552 m²
----------------------	------------------



Tunnus	50201:001:0752
--------	----------------

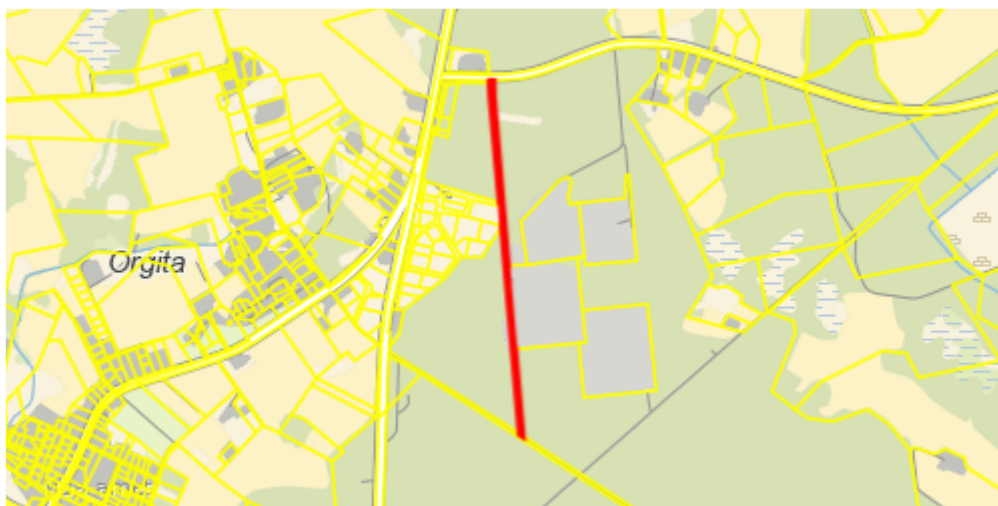
Aadress	Rapla maakond, Märjamaa vald, Orgita küla, Orgita paekarjääri tee
---------	---

Sihtotstarve	Transpordimaa 100%
--------------	--------------------

Maakorralduskava järgne ligikaudne pindala	15 566 m²
--	-----------

Pindala	15 431 m²
---------	-----------

Kõlvikuline koosseis	metsamaa 11 182 m², muu maa 4249 m²
----------------------	-------------------------------------



Tunnus	50201:001:0753
--------	----------------

Aadress	Rapla maakond, Märjamaa vald, Orgita küla, Märjamaa metskond 116
---------	--

Sihtotstarve	Maatulundusmaa 100%
--------------	---------------------

Maakorralduskava järgne ligikaudne pindala	99 585 m² (9.96 ha)
--	---------------------

Pindala

99 608 m<sup>2</sup> (9.96 ha)

Kõlvikuline koosseis

metsamaa 99 313 m<sup>2</sup> (9.93 ha), muu maa 295 m<sup>2</sup>



Tunnus

50201:001:0754

Aadress

Rapla maakond, Märjamaa vald, Orgita küla, 4  
Tallinn-Pärnu-Ikla tee

Sihtotstarve

Transpordimaa 100%

Maakorralduskava järgne ligikaudne pindala

328 m<sup>2</sup>

Pindala

370 m<sup>2</sup>

Kõlvikuline koosseis

metsamaa 370 m<sup>2</sup>



Tunnus

50201:001:0755

Aadress

Rapla maakond, Märjamaa vald, Orgita küla, Märjamaa  
metskond 117

Sihtotstarve

Maatulundusmaa 100%

Maakorralduskava järgne ligikaudne pindala

237 215 m<sup>2</sup> (23.72 ha)

Pindala

237 521 m<sup>2</sup> (23.75 ha)

Kõlvikuline koosseis

metsamaa 234 452 m<sup>2</sup> (23.45 ha), muu maa 3069 m<sup>2</sup>



Tunnus

50201:001:0756

Aadress

Rapla maakond, Märjamaa vald, Orgita küla, Märjamaa  
metskond 23

Sihtotstarve

Maatulundusmaa 100%

Maakorralduskava järgne ligikaudne pindala

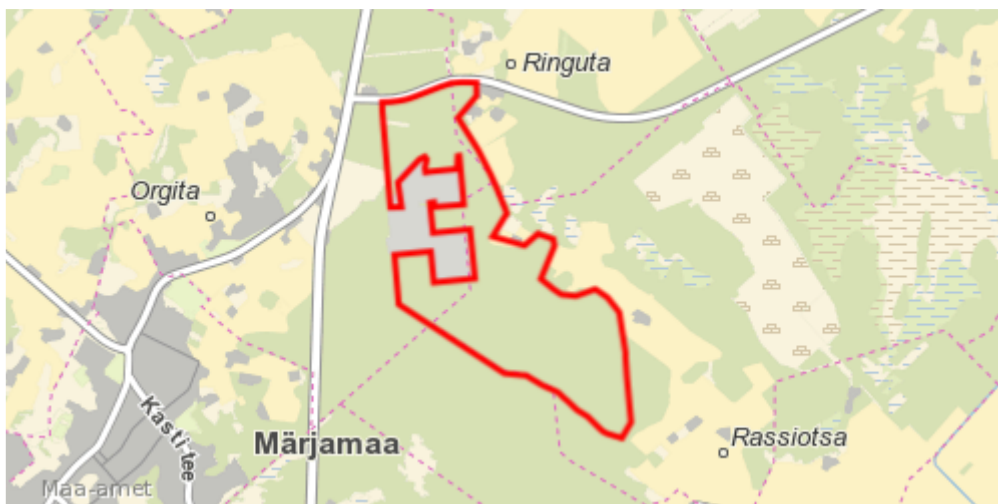
1 829 745 m<sup>2</sup> (182.97 ha)

Pindala

1 830 463 m<sup>2</sup> (183.05 ha)

Kõlvikuline koosseis

haritav maa 12 334 m<sup>2</sup>, metsamaa 1 771 382 m<sup>2</sup> (177.14 ha),  
õuema 87 m<sup>2</sup>, muu maa 46 660 m<sup>2</sup> (4.67 ha)



## Vaidlustamisviide

Otsuse peale võib esitada vaide Maa- ja Ruumiametile haldusmenetluse seaduses sätestatud alustel, tähtaegadel ja korras või kaebuse Tallinna Halduskohtule halduskohtumenetluse seadustikus sätestatud alustel, tähtaegadel ja korras.