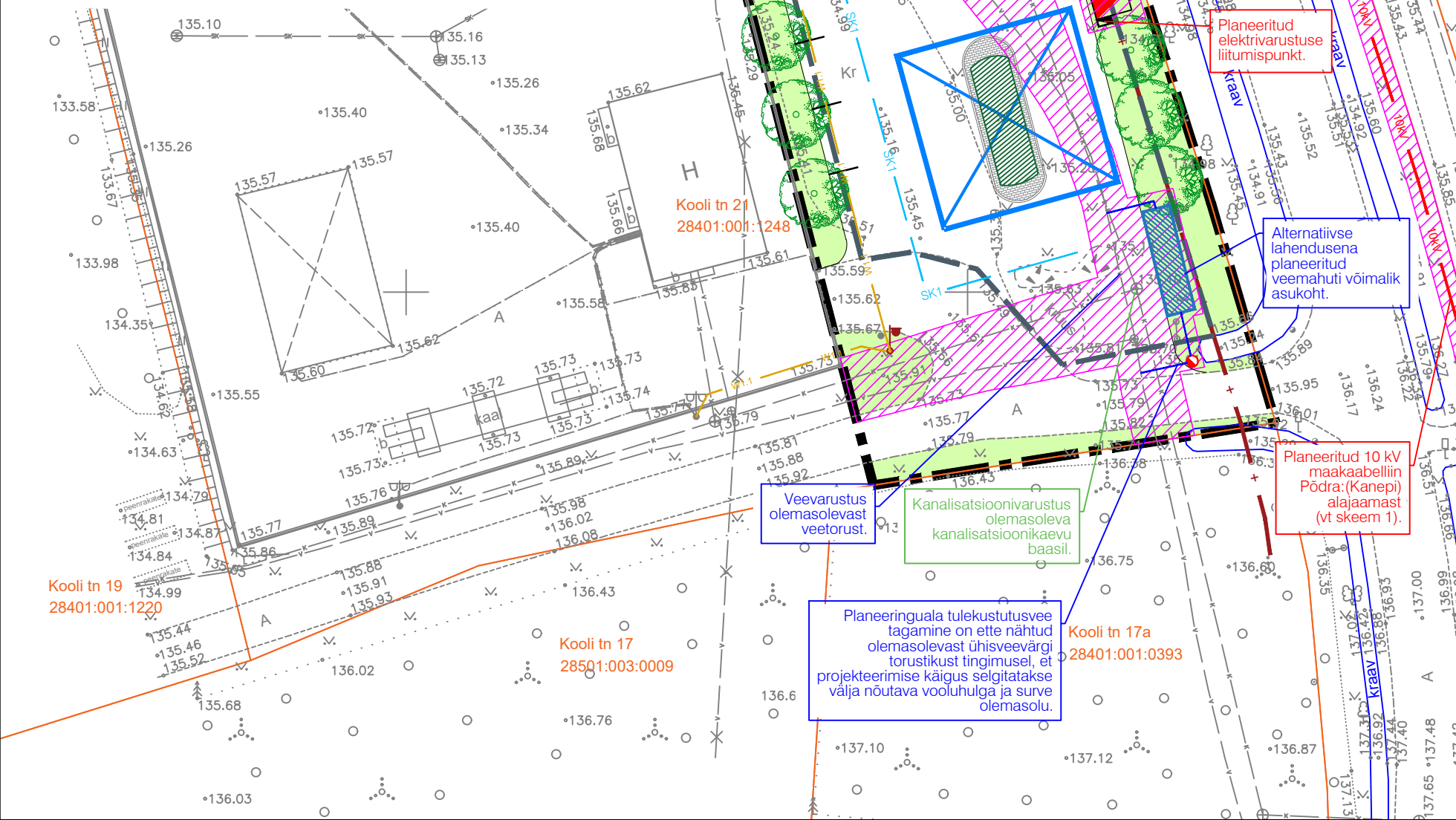


SKEEM 1. Planeeritud elektrivarustuse põhimõtteline skeem väljaspool planeeringuala.



LEPPEMÄRGID

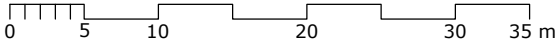
- Planeeringuala piir
- Olemasolev kinnistupiir
- Olemasolev hoone
- Olemasolev sõidutee
- Planeeritud hoonestusala
- Planeeritud varikatuse võimalik asukoht
- Planeeritud maapealse mahuti (ca 100 m³) võimalik asukoht
- Planeeritud hinnaposti võimalik asukoht
- Planeeritud liikluspind
- Varemprojekteeritud sõidutee/plats (vt märkus 4)
- Planeeritud haljasala
- Planeeritud põhimõtteline kõrghaljastus
- Olemasolev kraav
- Olemasolev veetorstik
- Olemasolev kanalisatsioonitorustik
- Riigitee kaitsevöönd
- Servituudi vajadusega ala


Planeeritud tehnovõrgud (vt märkus 5)

- Planeeritud komplektalajaam
- Planeeritud 0,4 kV liitumiskilp
- Planeeritud 10 kV maakaabelliin
- Planeeritud sademeveetrass / õlipüüdur
- Planeeritud sademevee imbmahuti
- Planeeritud veetoru
- Planeeritud tuletõrjeveemahuti / hüdrant
- Planeeritud tänavavalgustuskaabel / tänavavalgusti

Märkused:

- Planeeringuala suurus on ligikaudu 0,2 ha.
- Geodeetilise alusplaan on koostanud WeW OÜ oktoober 2025.a mõtkavas 1:500, töö nr GEO-299-25.
- Koordinaadid on L-Est 97 süsteemis, kõrgused EH2000 süsteemis.
- Vastavalt EXTech Design OÜ poolt koostatud projektile "Kooli tn 23 kinnistu juurdepääsutee ja riigitee nr 18295 Kooli tee km 0,61 ristumiskoht" (töö nr 24167).
- Tehnovõrkude paiknemise lahendus on põhimõtteline ja täpsustatakse projekteerimise käigus.



 Ruumi Grupp OÜ Mäe 24, 51008 Tartu Reg. nr: 12042771 www.ruumi.ee info@ruumi.ee tel: 56 609 144	Töö nimetus: Kanepi alevikus asuva Kooli tn 21 katastriüksuse detailplaneering	Joonis: Tehnovõrgud	
	Asukoht: Kanepi alevik, Kanepi vald	Töö number: DP-12-2/2025/277-1	
	Planeeringu koostamise korraldaja: Kanepi Vallavalitsus	Mõõtkava: M 1:500	Formaat: A3
	Huvitatud isik: Kanepi Vallavalitsus	Joonise nr: 5	Kuupäev: 06.04.2026
	Planeerija: Laura Andla		