

















LEPPEMÄRGID

	Planeeringuala piir		Olemasolev üksik- ja kaksikelamu maa
	Olemasolev katastriüksuse piir		Olemasolev ridelamumaa
	Planeeritava krundi piir		Olemasolev üldkasutatav maa
	Varem kehtestatud planeeringuala piir		Olemasolev maatulundusmaa
	Olemasolev juurdepääs krundile		Olemasolev ühiskondlike ehitiste maa
	Olemasolev jalg- ja/või jalgrattatee		Olemasolev tootismaa
	Olemasolev lähim tuletõrjehüdrant		Olemasolev ärimaa

VALIPROJEKT
MAASTIKU- ja ARHITEKTUUR

Väliprojekt OÜ, reg nr 14339541
Sepaveija 33, Tartu, info@valiprojekt.ee

Töö nr:	DP-202452		
Töö nimi:	ÜLENURME ALEVIKUS ASUVATE KAASIKU TN 17 JA KAASIKU TN 19 KRUNTIDE JA LÄHIALA DETAILPLANEERING		
Asukoht:	ÜLENURME ALEVIK, KAMBJA VALD, TARTU MAAKOND		
Planeeringu korraldaja:	KAMBJA VALLAVALITSUS		
Projekti juht/ planeerija:	LIIS ALVER	Joonise nimetus:	KONTAKTIVÕONDI ANALÜÜSISKEEM
Planeerija:	KÄTLINA VELTMANN	Möötkava:	1:4000
Planeeringust huvitatud isik:	TÕNU TALUR SIIM PLANGI	Formaat:	A4
		Joonise nr:	3
		Kuupäev:	24.09.2024