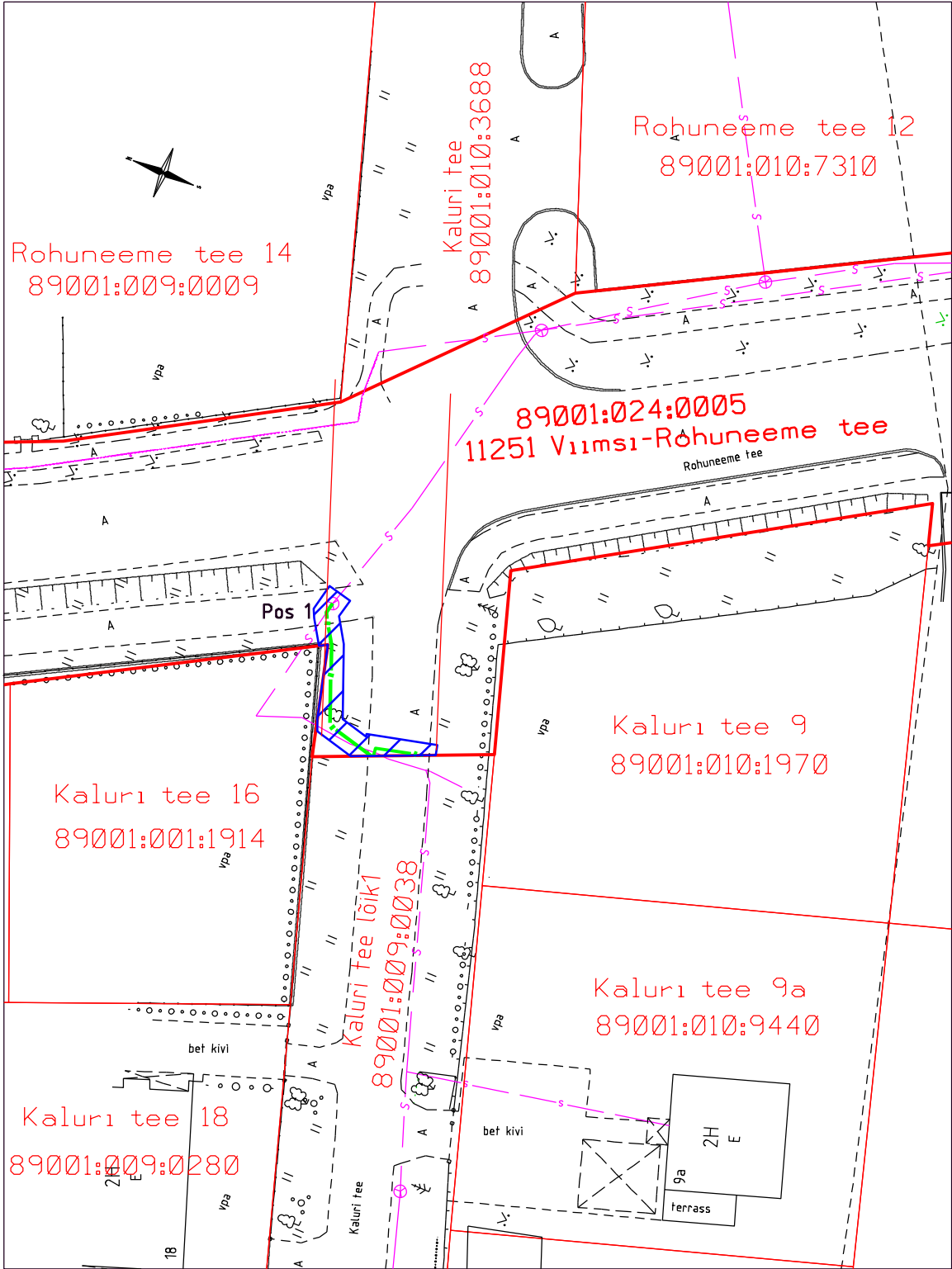




ISIKLIKU KASUTUSÕIGUSE SEADMISE PLAAN

IKÕ ala nr. plaanil	Kinnistu registriosa nr.	Katastriüksuse tunnus, nimi ja sihtotstarve	Asukoht riigitee suhtes nr. ja nimi ning algus ja lõpp	IKÕ ala pindala
Pos 1	10254150	89001:024:0005 11251 Viimsi-Rohuneeme tee Transpordimaa	11251 Viimsi-Rohuneeme tee 0,767 - 0,758	44 m2



-  — Isikliku kasutusõiguse ala
-  — Katastriüksuse piir
-  — Naaberkatastriüksuste piirid
-  — Projekteeritud elektroonilise side võrgu liinirajatis

KALURI TEE JA KIVILA TEE SIDEVÕRGU PROJEKTI  
KORRIGEERIMINE  
HAABNEEME ALEVIKUS VIIMSI VALLAS HARJUMAAL

2792.T.25

RABA PROJEKT OÜ

M 1:500

Leht 1 / A4

14.04.2025.a.