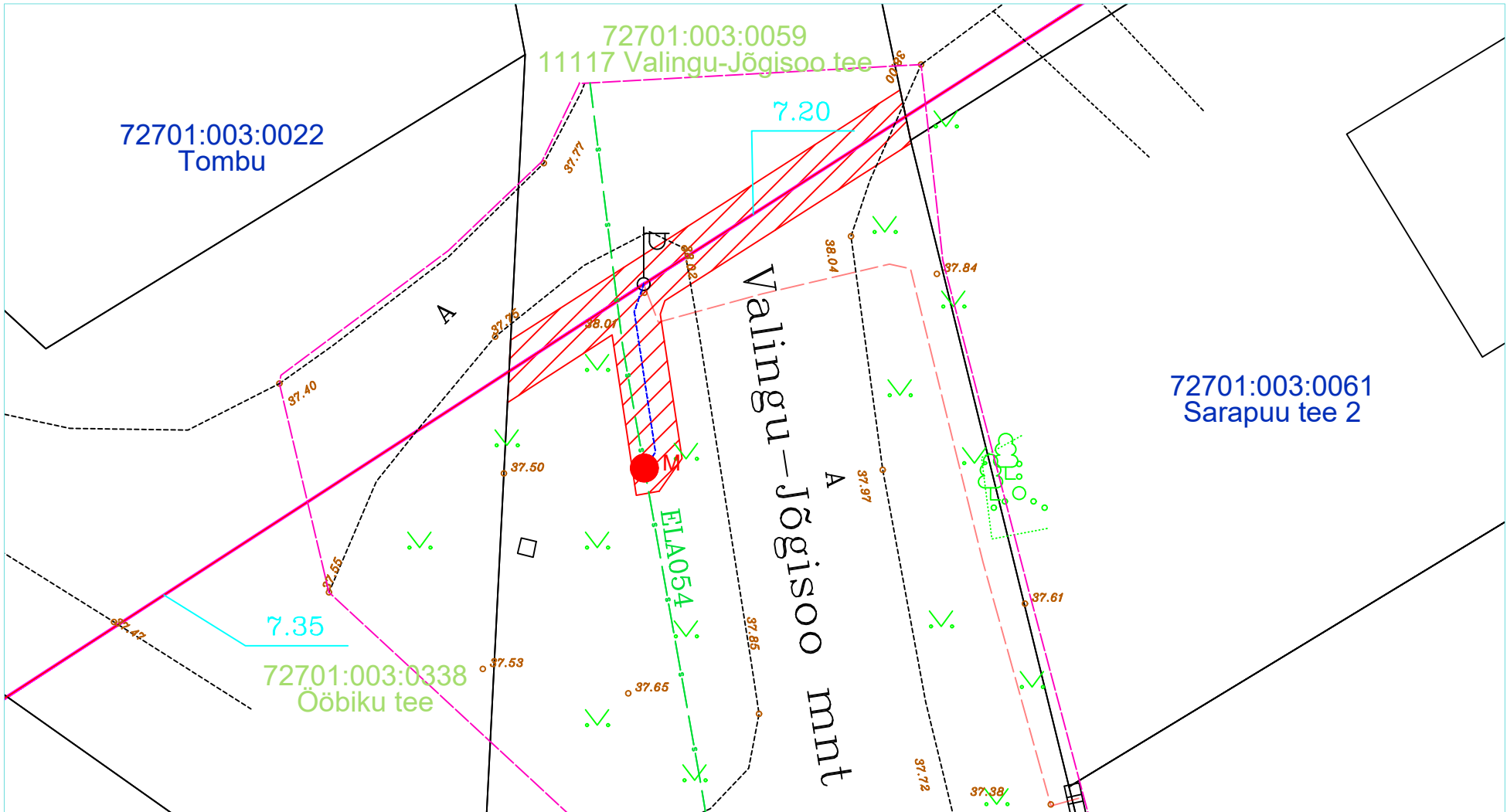







Kasutusala asendiplaan
 11117 Valingu-Jõgisoo tee km 1,74, Aila küla, Saue vald, Harju maakond
 kat. tun. 72701:003:0059, reg. osa 5503650



Side multitoru kaitsevöönd / kasutusala:
 1,0m sidetrassi teljest mõlemas suunas.

Koormatav ala: 50,1 m².
 Koostanud: Allspark OÜ
 Töö tellimus: VT1956
 Mõõtkava: M 1:500 A4

TINGMÄRGID:

-  KATASTRÜKSUSTE PIIRID
-  KASUTUSÕIGUSE ALA
-  PROJEKTEERITUD MULTITORU PINNAS
-  PROJEKTEERITUD SIDE ÕHULIIN
-  PROJEKTEERITUD SIDEKAEV