
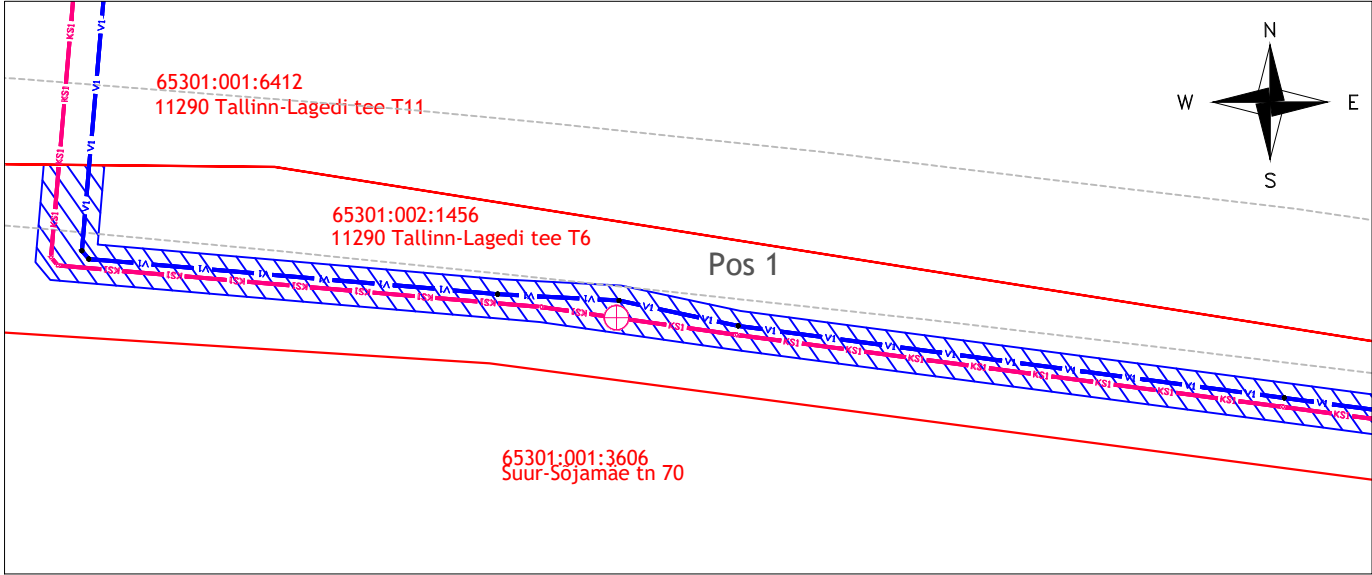


Isikliku kasutusõiguse seadmise plaan

IKÕ ala Pos nr (plaanil)	Kinnistu registriosa nr	Katastriüksuse tunnus, nimi ja sihtotstarve	IKÕ ala pindala m²
Pos 1	10362650	65301:002:1456; 11290 Tallinn-Lagedi tee T6; transpordimaa	1604
Pos 2			5



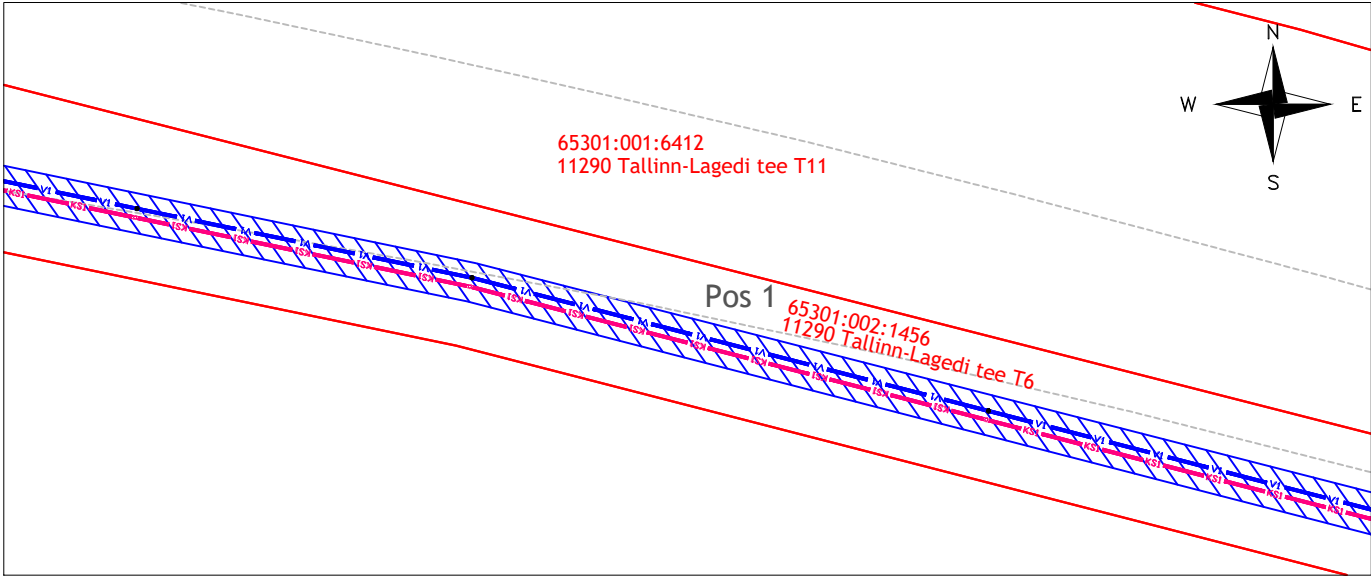
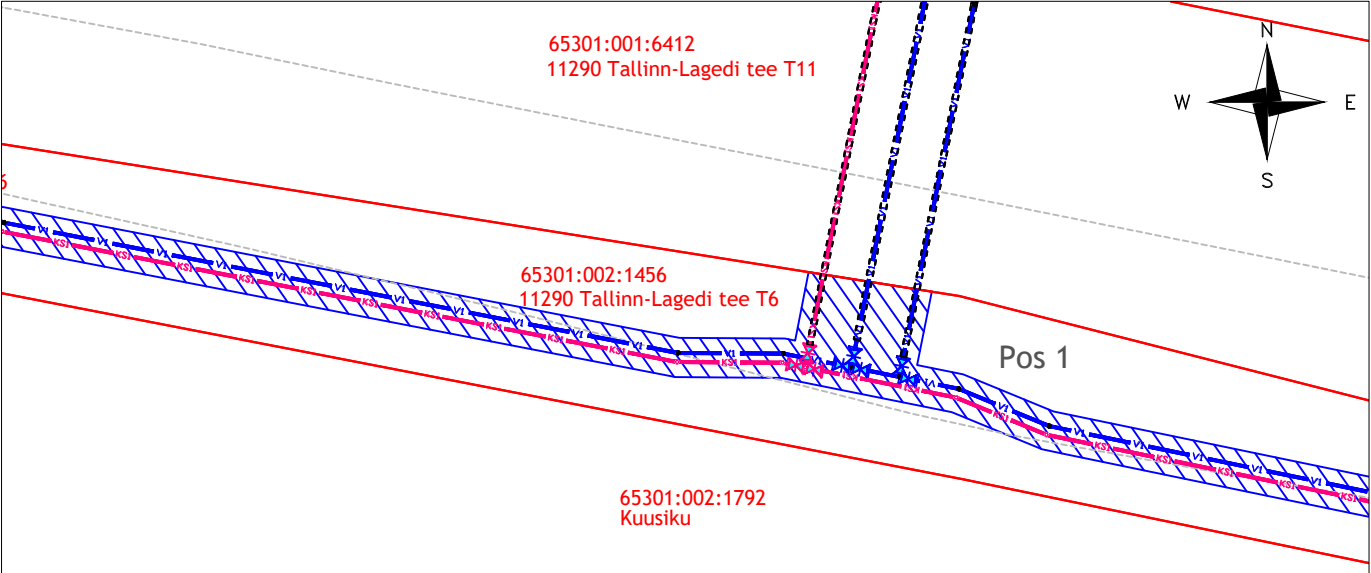
TINGMÄRGID:

- Katastriüksuse piir
 - Projekteeritav veetorustik 649 m
 - Projekteeritav survekanalisatsioonitorustik 659 m
 - Projekteeritav kaev
 - Kasutusõiguse ala

Projekti nimetus / asukoht Rail Baltica Harjumaa põhitrassi raudteetaristu I etapi ehitustööd			Töö nr OU0450
Koostaja Keskkonnaprojekt OÜ	Möötkava 1:500	Leht / formaat 1/4 A4	Kuupäev 04.09.2024

Isikliku kasutusõiguse seadmise plaan

IKÕ ala Pos nr (plaanil)	Kinnistu registriosa nr	Katastriüksuse tunnus, nimi ja sihtotstarve	IKÕ ala pindala m²
Pos 1	10362650	65301:002:1456; 11290 Tallinn-Lagedi tee T6; transpordimaa	1604
Pos 2			5



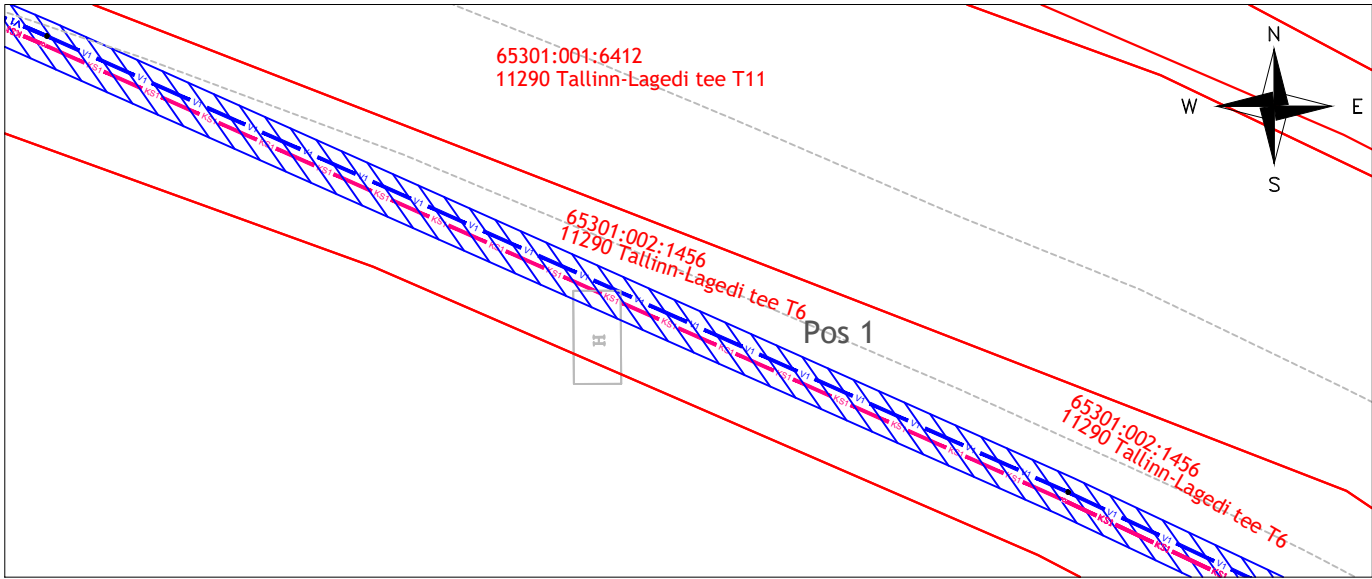
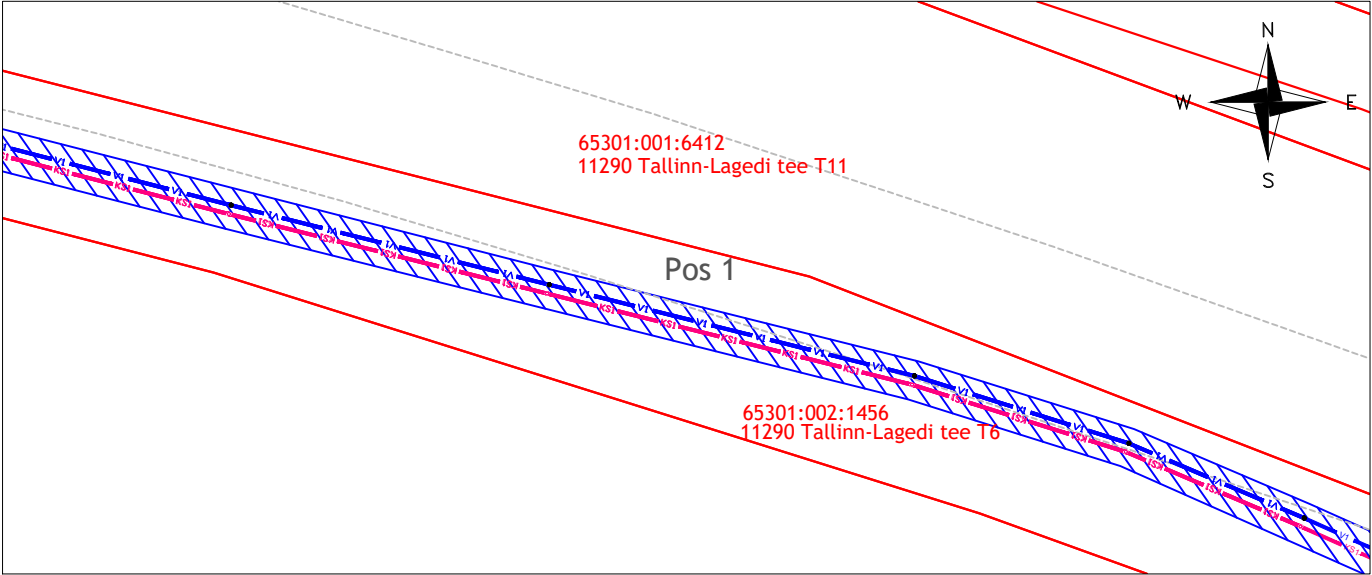
TINGMÄRGID:

- Katastriüksuse piir
- Projekteeritav veetorustik 649 m
- Projekteeritav survekanalisatsioonitorustik 659 m
- Projekteeritud siibrid
- Kasutusõiguse ala





Projekti nimetus / asukoht Rail Baltica Harjumaa põhitrassi raudteetaristu I etapi ehitustööd			Töö nr OU0450
Koostaja Keskkonnaprojekt OÜ	Möötkava 1:500	Leht / formaat 2 / 4 A4	Kuupäev 04.09.2024

Isikliku kasutusõiguse seadmise plaan

IKÕ ala Pos nr (plaanil)	Kinnistu registriosa nr	Katastriüksuse tunnus, nimi ja sihtotstarve	IKÕ ala pindala m²
Pos 1	10362650	65301:002:1456; 11290 Tallinn-Lagedi tee T6; transpordimaa	1604
Pos 2			5



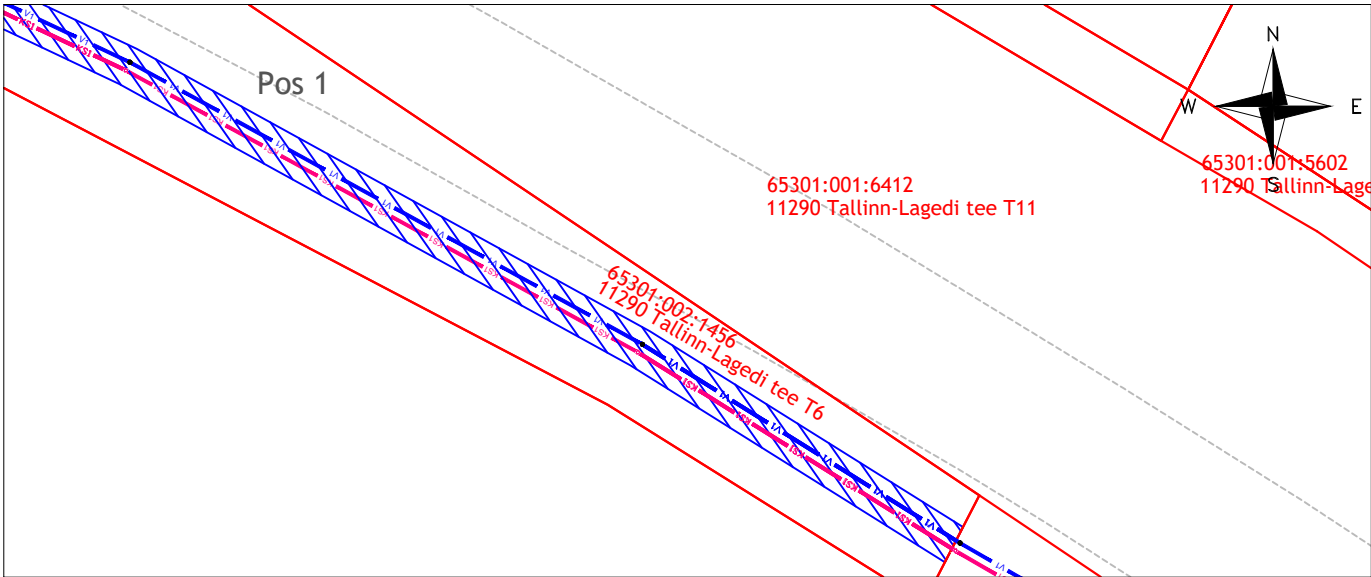
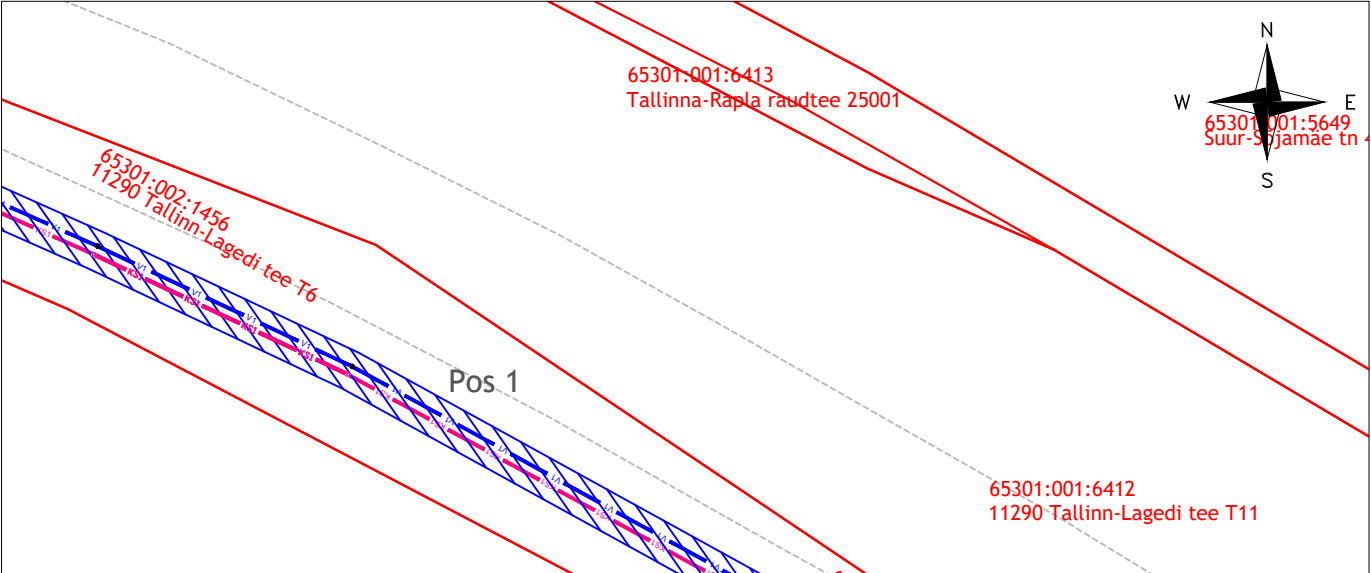
TINGMÄRGID:

-  Katastriüksuse piir
-  Projekteeritav veetorustik 649 m
-  Projekteeritav survekanalisatsioonitorustik 659 m
-  Kasutusõiguse ala





Projekti nimetus / asukoht Rail Baltica Harjumaa põhitrassi raudteetaristu I etapi ehitustööd			Töö nr OU0450
Koostaja Keskkonnaprojekt OÜ	Möötkava 1:500	Leht / formaat 3/4 A4	Kuupäev 04.09.2024

Isikliku kasutusõiguse seadmise plaan

IKÕ ala Pos nr (plaanil)	Kinnistu registriosa nr	Katastriüksuse tunnus, nimi ja sihtotstarve	IKÕ ala pindala m ²
Pos 1	10362650	65301:002:1456; 11290 Tallinn-Lagedi tee T6; transpordimaa	1604
Pos 2			5



TINGMÄRGID:

-  Katastriüksuse piir
-  Projekteeritav veetorustik 649 m
-  Projekteeritav survekanalisatsioonitorustik 659 m
-  Kasutusõiguse ala

Projekti nimetus / asukoht Rail Baltica Harjumaa põhitrassi raudteetaristu I etapi ehitustööd			Töö nr OU0450
Koostaja Keskkonnaprojekt OÜ	Möötkava 1:500	Leht / formaat 4 / 4 A4	Kuupäev 04.09.2024