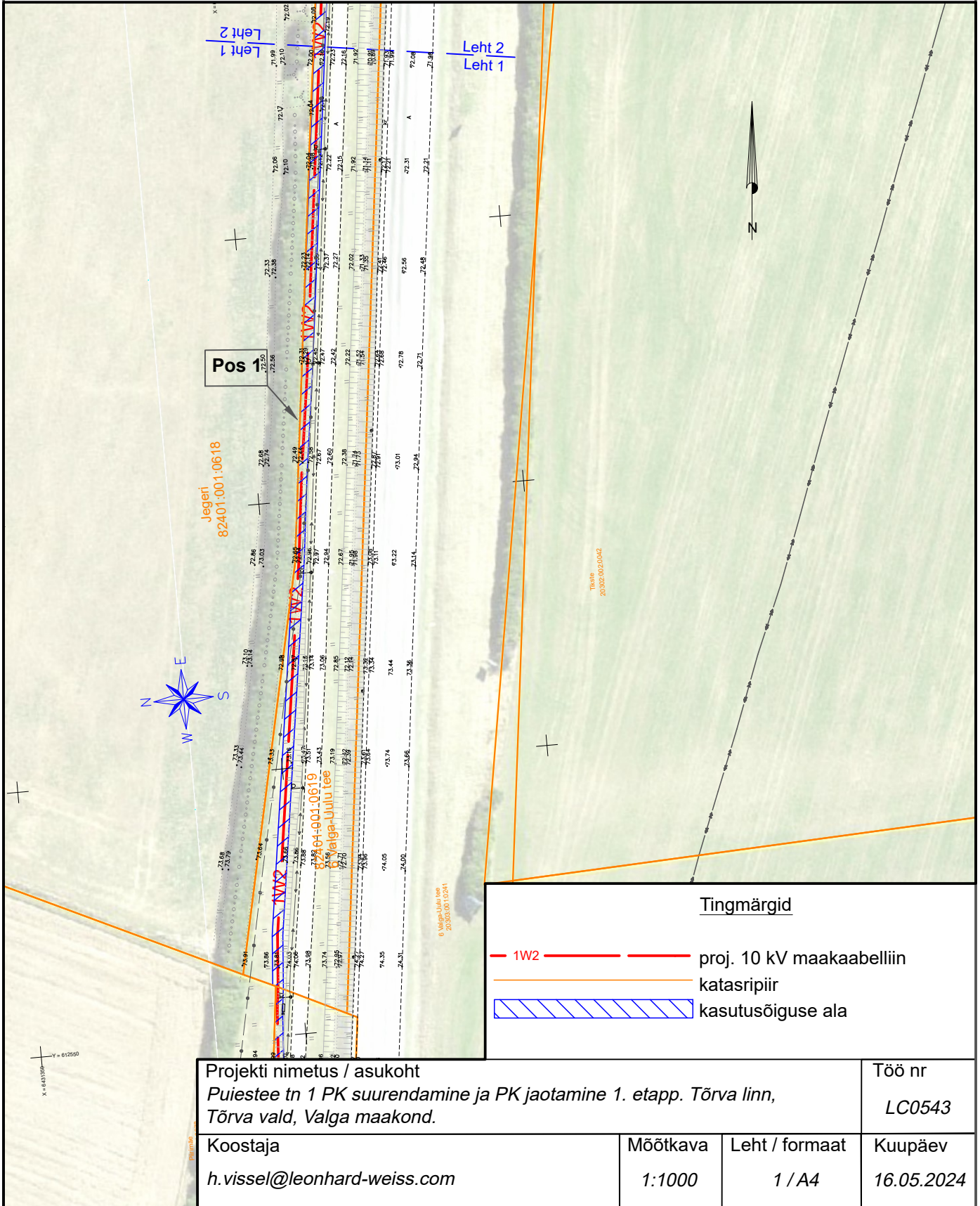


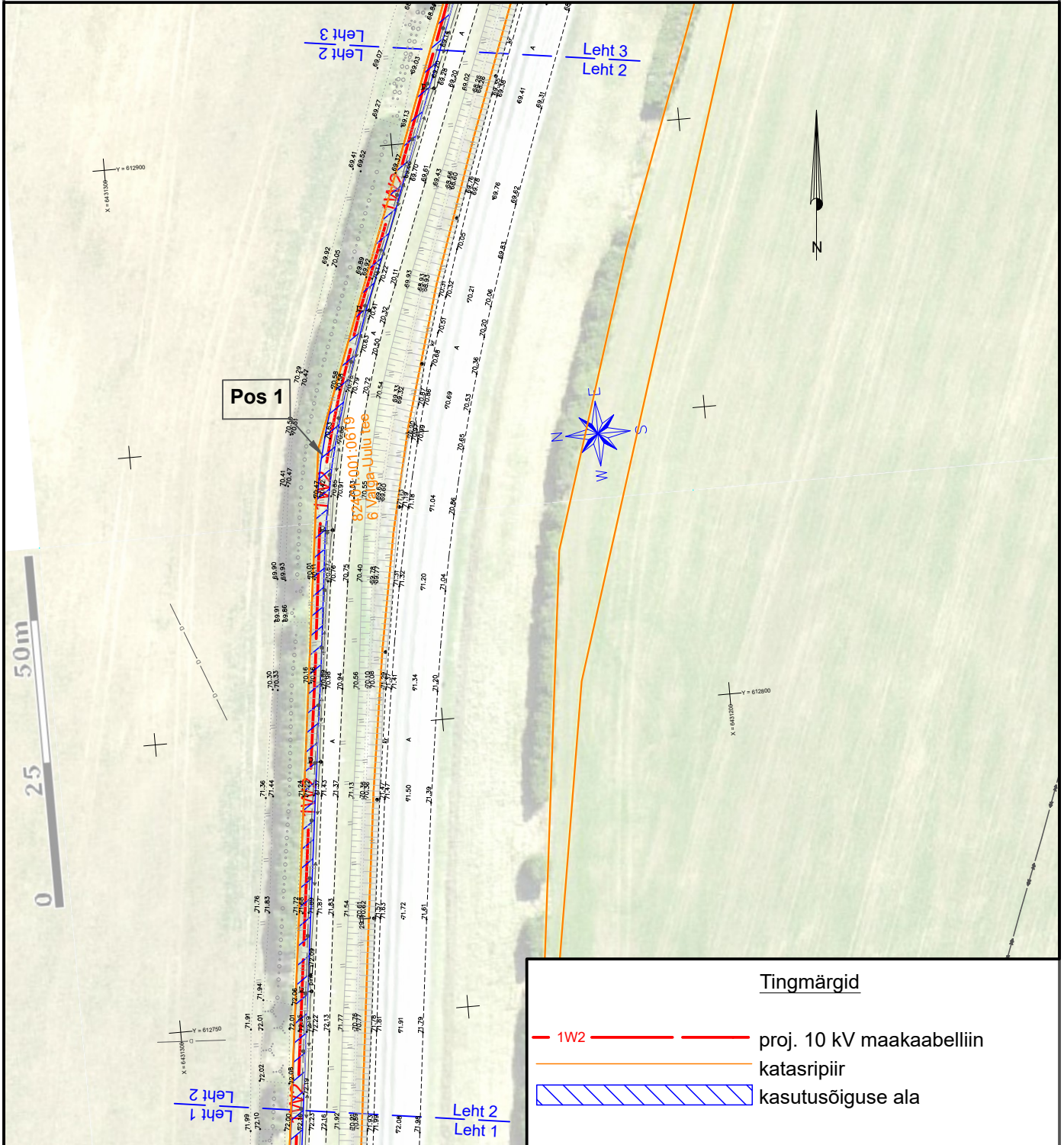
# Isikliku kasutusõiguse seadmise plaan

IKÕ ala Pos nr (plaanil)	Kinnistu registriosa nr	Katastriüksuse tunnus, nimi ja sihtotstarve	IKÕ ala pindala m <sup>2</sup>
Pos 1	17805450	82401:001:0619 6 Valga-Uulu tee; transpordimaa	840



# Isikliku kasutusõiguse seadmise plaan

IKÕ ala Pos nr (plaanil)	Kinnistu registriosa nr	Katastriüksuse tunnus, nimi ja sihtotstarve	IKÕ ala pindala m <sup>2</sup>
Pos 1	17805450	82401:001:0619 6 Valga-Uulu tee; transpordimaa	840



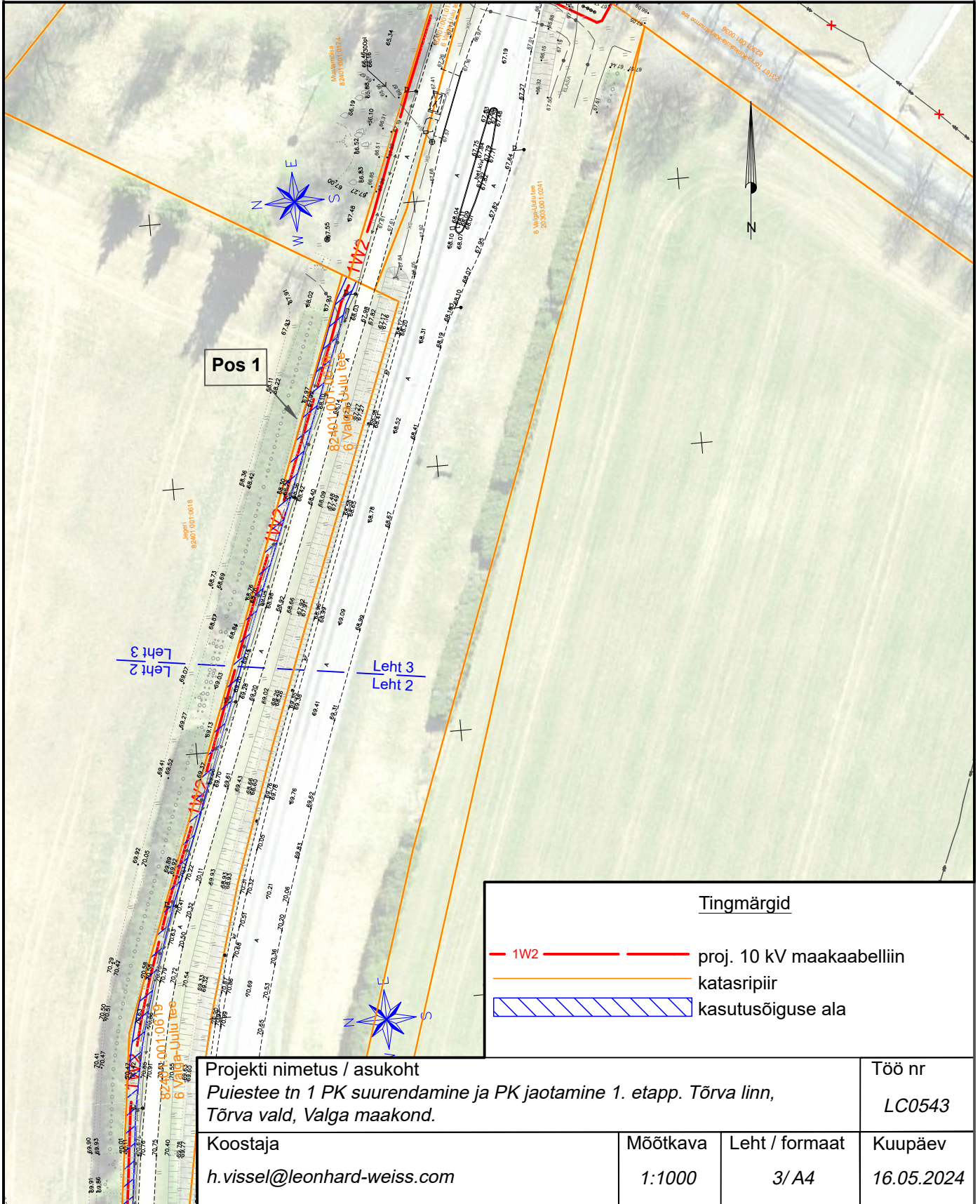
## Tingmärgid

- - - 1W2 - - - proj. 10 kV maakaabelliin
- katasripiir
- kasutusõiguse ala

Projekti nimetus / asukoht <i>Puiestee tn 1 PK suurendamine ja PK jaotamine 1. etapp. Tõrva linn, Tõrva vald, Valga maakond.</i>			Töö nr <i>LC0543</i>
Koostaja <i>h.vissel@leonhard-weiss.com</i>	Möötkava <i>1:1000</i>	Leht / formaat <i>2 / A4</i>	Kuupäev <i>16.05.2024</i>

# Isikliku kasutusõiguse seadmise plaan

IKÕ ala Pos nr (plaanil)	Kinnistu registriosa nr	Katastriüksuse tunnus, nimi ja sihtotstarve	IKÕ ala pindala m <sup>2</sup>
Pos 1	17805450	82401:001:0619 6 Valga-Uulu tee; transpordimaa	840



Projekti nimetus / asukoht Puiestee tn 1 PK suurendamine ja PK jaotamine 1. etapp. Tõrva linn, Tõrva vald, Valga maakond.			Töö nr LC0543
Koostaja h.vissel@leonhard-weiss.com	Möötkava 1:1000	Leht / formaat 3/A4	Kuupäev 16.05.2024