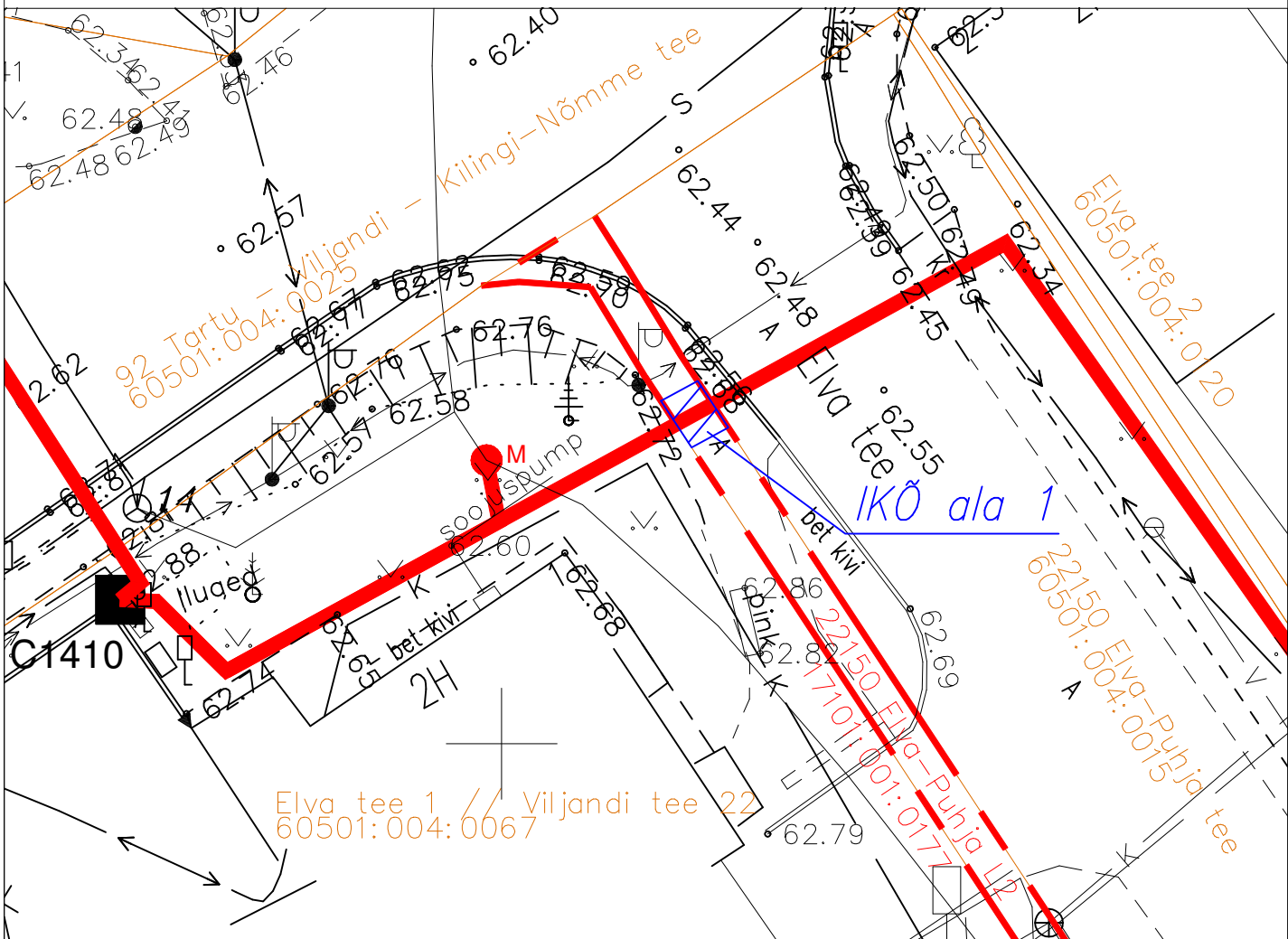


Projekt: NVA lahendused OÜ töö nr. VT1410






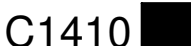
Passiivse elektroonilise side juurdepääsuvõrgu rajamine

Puhja alevik, Elva vald, Tartu maakond

Jrk nr	IKÕ ala nr (plaanil)	Kinnistu registriosade number	Katastriüksuse tunnus, nimi ja sihtotstarve	Asukoht riigitee (nr ja nimi) suhtes (lõigu algus ja lõpp km)	Ala pindala ruutmeetrites m ²
1	1		17101:001:0177 22150 Elva-Puhja tee L2 transpordimaa	22150 Elva-Puhja tee km 14,27	3 m ²



TINGMÄRGID:

-  - Lepingu objektiks olevate katastriüksuste piirid
-  - Isikliku kasutusõiguse ala
-  - Projekteeritud side multitoru pinnases
-  - Kinnistu piirid
-  - Projekteeritud sidekaev
-  - Projekteeritud jaotuskapp