










Aluskaardina on kasutatud Maa-ameti kaarti WMS-teenusena.

LEPPEMÄRGID:

-  Planeeringuala
-  Kehtiva "Jõhvi linnapargi ja selle lähiala DP" ala
-  Jõhvi valla territooriumile jääv "Jõhvi linna Puru tee 13 kinnistu ja lähiala DP" ala
-  Kaitseala (Jõhvi linna park ja allee)

-  Bussipeatus
  -  Kergliikluse peamised liikumisteed
  -  Terviserajad
  -  Haldusüksuse (omavalitsuse) piir (20.10.2023 seisuga)
  -  Haldusüksuse nimetus (omavalitsus) Asustusüksuse nimetus
- KOHTLA-JÄRVE LINN  
Ahtme linnaosa



OÜ HENDRIKSON & KO  
Raekoja plats 9 | Tartu 51004  
+372 7409 800 | dge@dge.ee  
[www.dge.ee](http://www.dge.ee)

Registrikood 10269950 | KMKR EE100039285

Asukoht  
Kohtla-Järve linn Ahtme linnaosa  
Planeeringu koostamise korraldaja  
Kohtla-Järve Linnavalitsus

Planeeringu koostamisest huvitatud isik  
Sihtasutus  
Ida-Viru Investeeringute Agentuur

Planeerimisspetsialist / projektijuht  
Jaana Veskimeister

**Puru haljasala P4 kinnistu ja lähiala  
DETAILPLANEERING**

Joonise nimetus  
Kontaktvõõndi funktsionaalsed ja linnaehituslikud seosed

Möötkava  
1:2 000

Kuupäev  
06.09.2024

Töö nr  
23004788

Joonis nr  
2