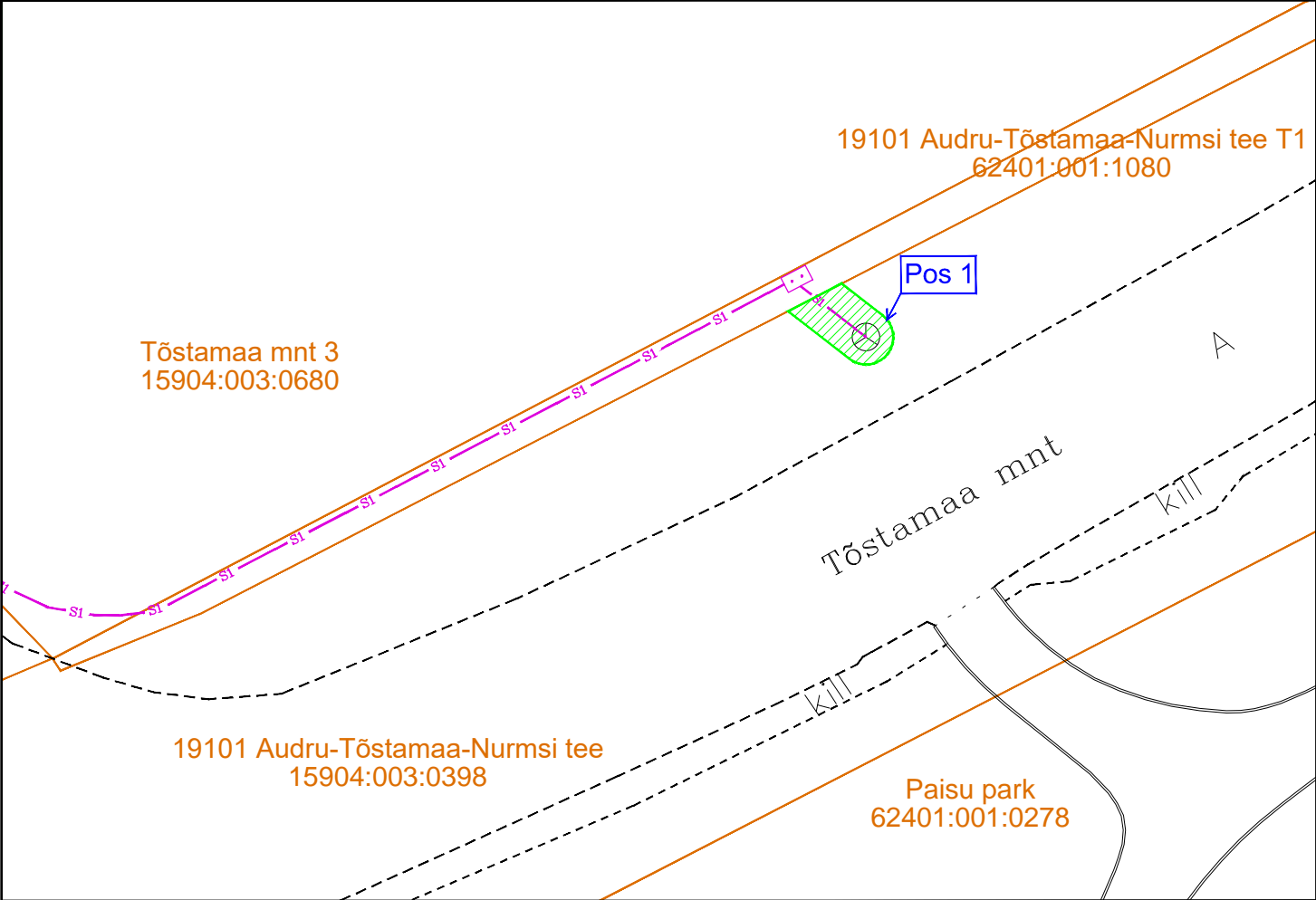








Asendiplaan kinnistu koormamiseks isikliku kasutusõigusega
19101 Audru-Tõstamaa-Nurmsi tee maaüksus



Jrk nr	IKÕ ala Pos nr	Kinnistu registriosa nr	Katastriüksuse tunnus, nimi	IKÕ ala pindala ruutmeetrites m2
1.	Pos 1	8286350	15904:003:0398 19101 Audru-Tõstamaa-Nurmsi tee	6 m2

Tingmärgid

-  IKÕ seadmise ala
 -  Kinnistute piirid
 -  Projekteeritud multitoru
 -  Projekteeritud sidekapp
 -  Olemasolev sidekaev
 -  IKÕ seadmise ala positsiooni nr
- Kasutusõiguse ala on 1m multitorust igas suunas

ISIKLIKU KASUTUSÕIGUSE SEADMISE PLAAN			
Projekti nimetus / asukoht Nooruse tee side / Audru alevik, Pärnu linn, Pärnu maakond			Joonise nr. IKÕ-1
Koostaja / projekteerija Ago Luus	Möötkava 1:250	Leht / formaat 1/1 A4	Kuupäev 09.04.2025