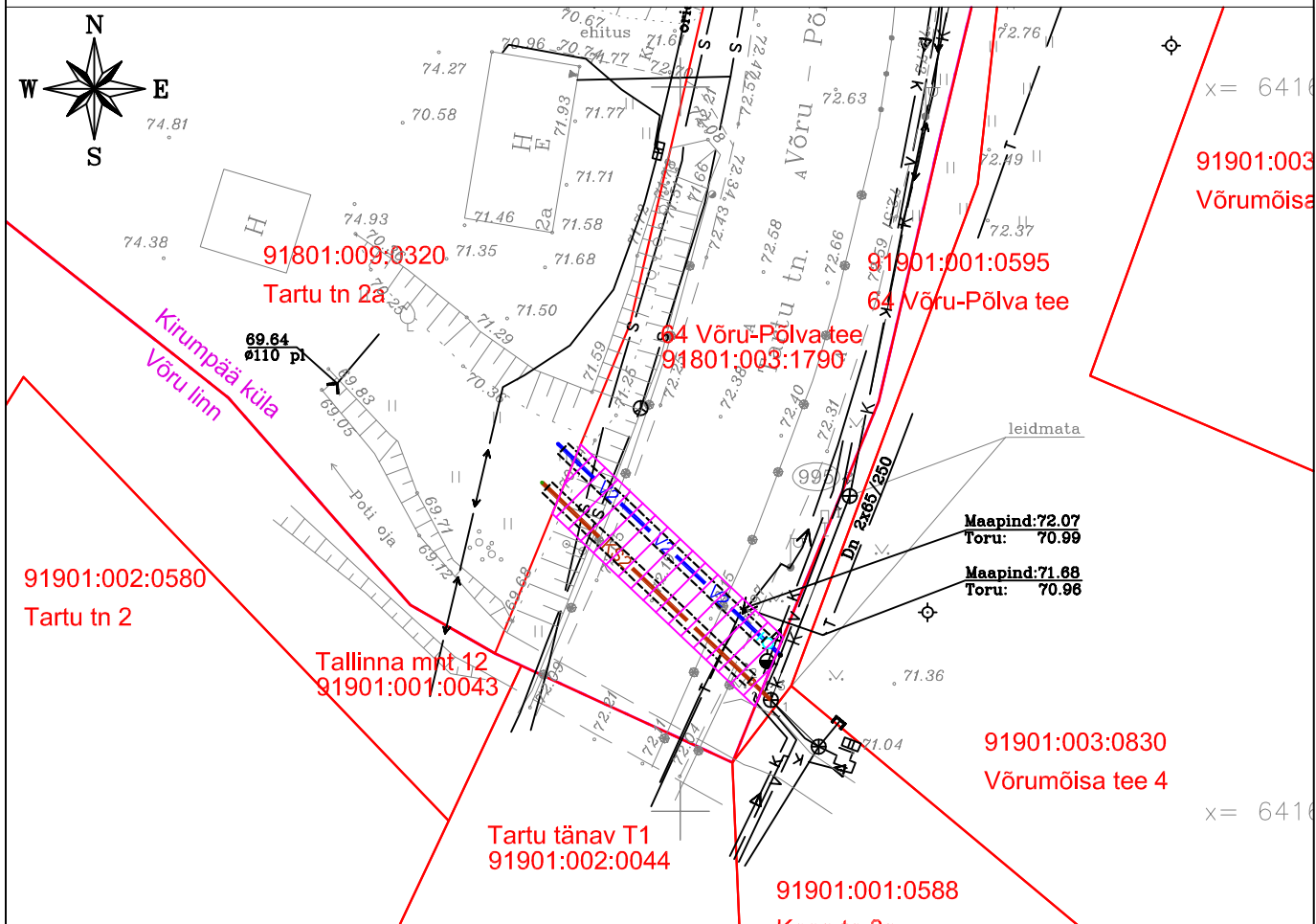





MAA ISIKLIKU KASUTUSÕIGUSEGA KOORMAMISE PLAAN  
 Võru maakond, Võru vald, Kirumpää küla, 64 Võru-Põlva tee  
 tehnovõrgu kulgemine teemaal km 0,73  
 91801:003:1790  
 M 1:500 (1 cm = 5.0 m)



Leppemärgid:

-  Katastriüksuse piir
-  V2 Projekteeritud veetorustiku kinnistuühendus
-  KS2 Projekteeritud reovee survekanalisatsioonitorustiku kinnistuühendus



KASUTUSÕIGUSEGA ALA

Rajatise tehnilised andmed:

Kasutusõiguse ala: 94 m<sup>2</sup>.

Projekteeritava torustiku pikkus:

- veetorustik 20 m;
- kanalisatsioonitorustik 20 m.