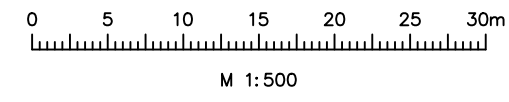


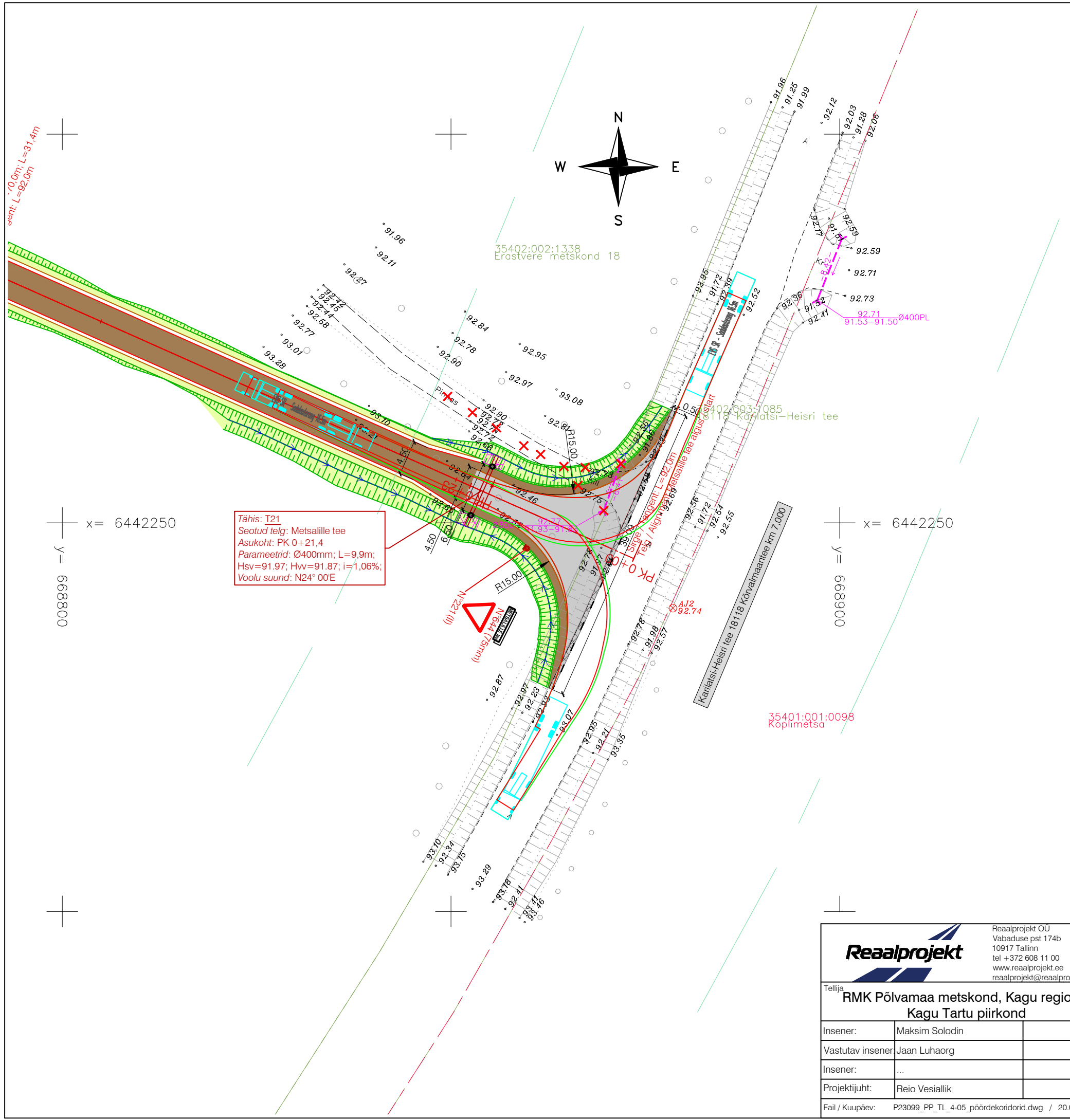
Tähis: T21  
 Seotud telg: Metsalille tee  
 Asukoht: PK 0+21,4  
 Parameetrid: Ø400mm; L=9,9m;  
 Hsv=91.97; Hwv=91.87; i=1,06%;  
 Voolu suund: N24° 00'E

**TINGMÄRGID:**

	Katastriüksuse piir vastavalt moodustamise viisile
	Katastriüksuse tunnus
	Teekaitsevöönd
	Projekteeritud tee telgjoon
	Projekteeritud tee piketaaz
	Projekteeritud sõidutee katend, tüüp 1
	Projekteeritud kruuskate/peenar
	Projekteeritud sõidutee asfaltkatte taastamine
	Projekteeritud haljasala (murukülv h=10 cm)
	Projekteeritud katte serv
	Projekteeritud / ümbertõstetud /olemasoleva liiklusemärgi number (suurusgrupp)
	Projekteeritud liiklusemärgi post
	Projekteeritud tähispostid
	Projekteeritud teekatemärgistus
	Projekteeritud nõva
	Projekteeritud erosioonitõkkematid
	Projekteeritud mulde nõlv
	Projekteeritud liikvideeritav objekt
	Projekteeritud trupp



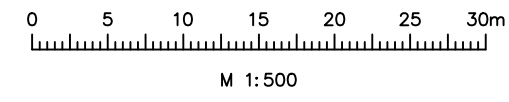
		Reaalprojekt OU Vabaduse pst 174b 10917 Tallinn tel +372 608 11 00 www.reaalprojekt.ee reaalprojekt@reaalprojekt.ee		Töö nimetus		Kanepi valla metsateed	
Tellija <b>RMK Põlvamaa metskond, Kagu regioon, Kagu Tartu piirkond</b>		Asukoht <b>Aiaste, Häätaru, Krootuse, Palutaja, Piigaste ja Tuulemäe küla, Kanepi vald, Põlva maakond</b>		Joonise nimetus		Möötkava	
Insener:	Maksim Solodin	Metsalille tee (Karilatsi-Heisri tee 18118 Kõrvalmaantee km 7,000) Pöördekoridor autorong		<b>M 1:500</b>		Joonise nr <b>4-05-01</b>	
Vastutav insener:	Jaan Luhaorg						
Insener:	...						
Projekti juht:	Reio Vesiallik	Töö nr	<b>P23099</b>	Stadium	<b>PP</b>	Kõide, eriosa	<b>TL</b>
Fail / Kuupäev:	P23099_PP_TL_4-05_pöördekoridorid.dwg / 20.08.2024						



Tähis: T21  
 Seotud telg: Metsalille tee  
 Asukoht: PK 0+21,4  
 Parameetrid: Ø400mm; L=9,9m;  
 Hsv=91.97; Hwv=91.87; i=1,06%;  
 Voolu suund: N24° 00'E

**TINGMÄRGID:**

	Katastriüksuse piir vastavalt moodustamise viisile
	Katastriüksuse tunnus
	Teekaitsevöönd
	Projekteeritud tee telgjoon
	Projekteeritud tee piketaaz
	Projekteeritud sõidutee katend, tüüp 1
	Projekteeritud kruuskate/peenar
	Projekteeritud sõidutee asfaltkatte taastamine
	Projekteeritud haljasala (murukülv h=10 cm)
	Projekteeritud katte serv
	Projekteeritud / ümbertõstetud /olemasoleva liiklusemärgi number (suurusgrupp)
	Projekteeritud liiklusemärgi post
	Projekteeritud tähispostid
	Projekteeritud teekatemärgistus
	Projekteeritud nõva
	Projekteeritud erosioonitõkkematid
	Projekteeritud mulde nõlv
	Projekteeritud liikvideeritav objekt
	Projekteeritud trupp



		Reaalprojekt OU Vabaduse pst 174b 10917 Tallinn tel +372 608 11 00 www.reaalprojekt.ee reaalprojekt@reaalprojekt.ee		Töö nimetus		Kanepi valla metsateed	
Tellija <b>RMK Põlvamaa metskond, Kagu regioon, Kagu Tartu piirkond</b>		Asukoht		<b>Aiaste, Häätaru, Krootuse, Palutaja, Piigaste ja Tuulemäe küla, Kanepi vald, Põlva maakond</b>			
Insener:	Maksim Solodin	Joonise nimetus		Möötkava		M 1:500	
Vastutav insener:	Jaana Luhaorg	<b>Metsalille tee (Karilatsi-Heisri tee 18118 Kõrvalmaantee km 7,000) Pöördekoridor sadulaurong</b>					
Insener:	...	Töö nr	Stadium	Kõide; eriosa	Joonise nr		
Projekti juht:	Reio Vesiallik	<b>P23099</b>	<b>PP</b>	<b>TL</b>	<b>4-05-02</b>		
Fail / Kuupäev:	P23099_PP_TL_4-05_pöördekoridorid.dwg / 20.08.2024						