










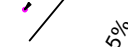












Leppemärgid

-  Projekteeritud hoone
-  Projekteeritud asfaltkatend
-  Olemasolev betoonkivikatend
-  Projekteeritud kruuskatend
-  Projekteeritud killustikatend
-  Projekteeritud muru
-  Projekteeritud aed
-  Projekteeritud ääreivi
-  Projekteeritud madaldatud ääreivi
-  Projekteeritud rambi serv
-  Projekteeritud kõrgusjoon, kõrgusarvuga
-  Projekteeritud kõrgusjoon, kõrgusarvuga
-  Projekteeritud punkti kõrgusarv
-  Projekteeritud pinna lang
-  Projekteeritud pumpla (reovesi või sademevesi)
-  Projekteeritud sademeveerestkaev
-  Projekteeritud sademeveekaev
-  Projekteeritud kanalisatsioonikaev
-  Projekteeritud maakütte jaotuskaev
- Projekteeritud elektrikilp

MÄRKUS:
Geodeetiline alusplaan on koostatud 10.2022 A&O MAAMÕÖDUBÜROO OÜ poolt, töö nr 366/22. Kõrgussüsteem EH2000, koordinaatsüsteem L-Est97

 INSENERIBÜROO URMAS NUGIST OÜ Tähe 106, 51013 Tartu, tel. 7303735, www.urnu.ee			TOO NIMI		
			Obinitsa aiasaaduste väärinduskeskuse ehitusprojekt		
OBJEKTI ASUKOHT	Kesktänav 27 ja 29, Värskaleik, Setomaa vald, Võrumaa mk		JOO NISE NIMI	TOO NUMBER	STADIUM
KOOSTAS	AHTO KREE	(.bdoc) 06.2023	VERTIKAALPLANEERING	2023006	EP
VAST. SPETSIALIST	AHTO KREE	(.bdoc) 06.2023	TAHIS	VERSION	JOO NIS
KONTROLLIS	L.LOKKO	(.bdoc)	AS-4-02	V01	2/5
TELLUJA			MOOTKAVA	FORMAAT	KUUPÄEV
SETOMAA VALLAVALITSUS			1:500	A2	16.06.2023