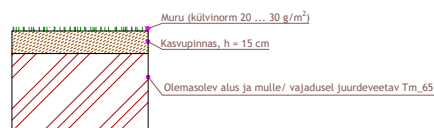
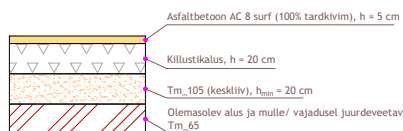


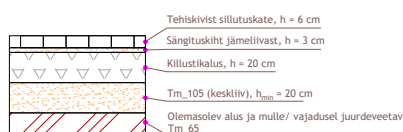
#### Haljasala taastamine



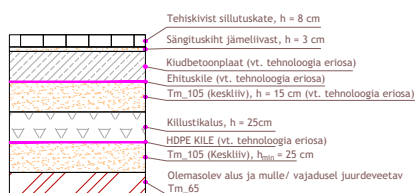
#### Jalgtee ab-katend T2



#### Jalgteede sillutiskivikatend T3



#### Sõiduteede sillutiskivikatend (tankimisala) T4



Topo-geodeetilise uuringu koordinaadid L-EST '97 süsteemis, kõrgused EH2000 süsteemis.

Topo-geodeetilise uuringu koostas Kobras OÜ

Töö number 2026-031

Koostaja

**VELTRA**

Veltra Projekt OÜ  
Registrikood 17415225  
MTR EEP005321  
veltra.ee  
veltra@veltra.ee

Töö nimetus ja osa

**Tõrva teenindusjaam-tankla  
Teeprojekt**

Joonise nimetus

**Lõiked**

Töö tellija

**Minel OÜ**

Töö number

**VP2614**

Projekti etapp

**PP**

Joonise number

**TL-6-01**

Kuupäev

**29.04.2026**

Mõõtkava

**1:50**

Vastutav spetsialist

**Lembit Aruvee**

Allkiri

/allkirjastatud  
digitaalselt/

Projekteeris

**Lembit Aruvee**

Allkiri

/allkirjastatud  
digitaalselt/

Objekti asukoht

**Valga maakond, Tõrva vald, Roobe küla, Valga tn 67**