



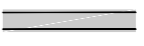






KRUNDIJAOTUSKAVA

KINNISTU ANDMED

Äralõike number:	055
Kinnisturegistriosa number:	3832706
Katastriüksuse tunnus:	84801:001:1735
Katastriüksuse nimi/aadress:	Rae
Kinnistu pindala:	181.68 ha
Võõrandatav ala:	9664 m ²
Raadamine:	5276 m ²

Maaomaniku arvamus

PLAANI TINGMÄRGID:

-  Projekteeritud põhimaantee
-  Projekteeritud rambid
-  Kavandatav kogujatee/juurdepäasutee
-  Kavandatav murukate
-  Kavandatav jalg- ja rattatee
-  Katastriüksuse piir
-  Kavandatav teemaa piir
-  Kavandatav äralõikeala
-  Kavandatav raadamisala

M 1:2000

Põhimaantee nr 4 (E67) Tallinn-Pärnu-Ikla km 133,4 – 143,0 Pärnu - Uulu lõigu projektid
 Joonis: Plaanilahendus
 Tellija: Maanteeamet
 Projekteerija: Skepast&Puhkim AS
 Töö nr: 2017-0111
 Koostas: Valdeko Laats

