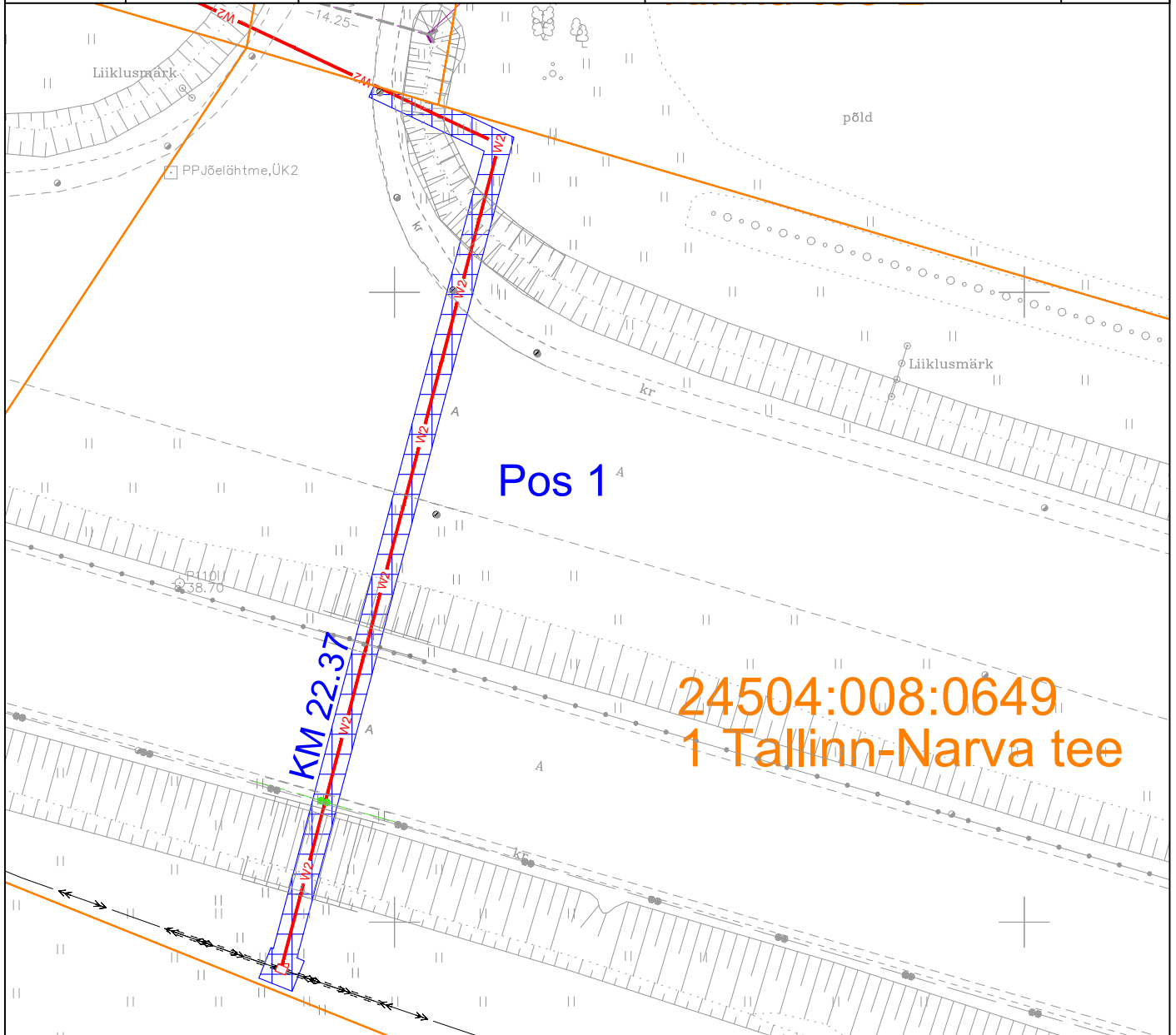





# Isikliku kasutusõiguse seadmise plaan

Pos nr (plaanil)	Kinnistu registriosa nr	Katastriüksuse tunnus, nimi ja sihtotstarve	Asukoht riigitee (nr ja nimi) suhtes (lõigu/ristumise algus ja lõpp km)	Ala pindala (m <sup>2</sup> )
Pos 1	10364550	24504:008:0649, 1 Tallinn-Narva tee, transpordimaa	Maakaabli kulgemine teemaal 1 Tallinn-Narva tee. Ristumine km 22.37	159



## TINGMÄRGID

	Katastriüksuse piirid
	Projekteeritud keskpinge maakaabelliin.
	Projekteeritud keskpinge harukapp
	IKÕ seadmise ala

Projekti nimi / aadress: Jägala piirkonna üleviimine II etapp.  
Jõelähtme vald, Harju maakond

Töö number:  
P19210\_IP5971

Koostaja: THS Projekt OÜ (Reg. 12422321)  
Tarmo Uusrand

Mõõtkava:  
M 1:500

Leht / formaat:  
Leht 1 / A4

Kuupäev:  
18/10/2023