

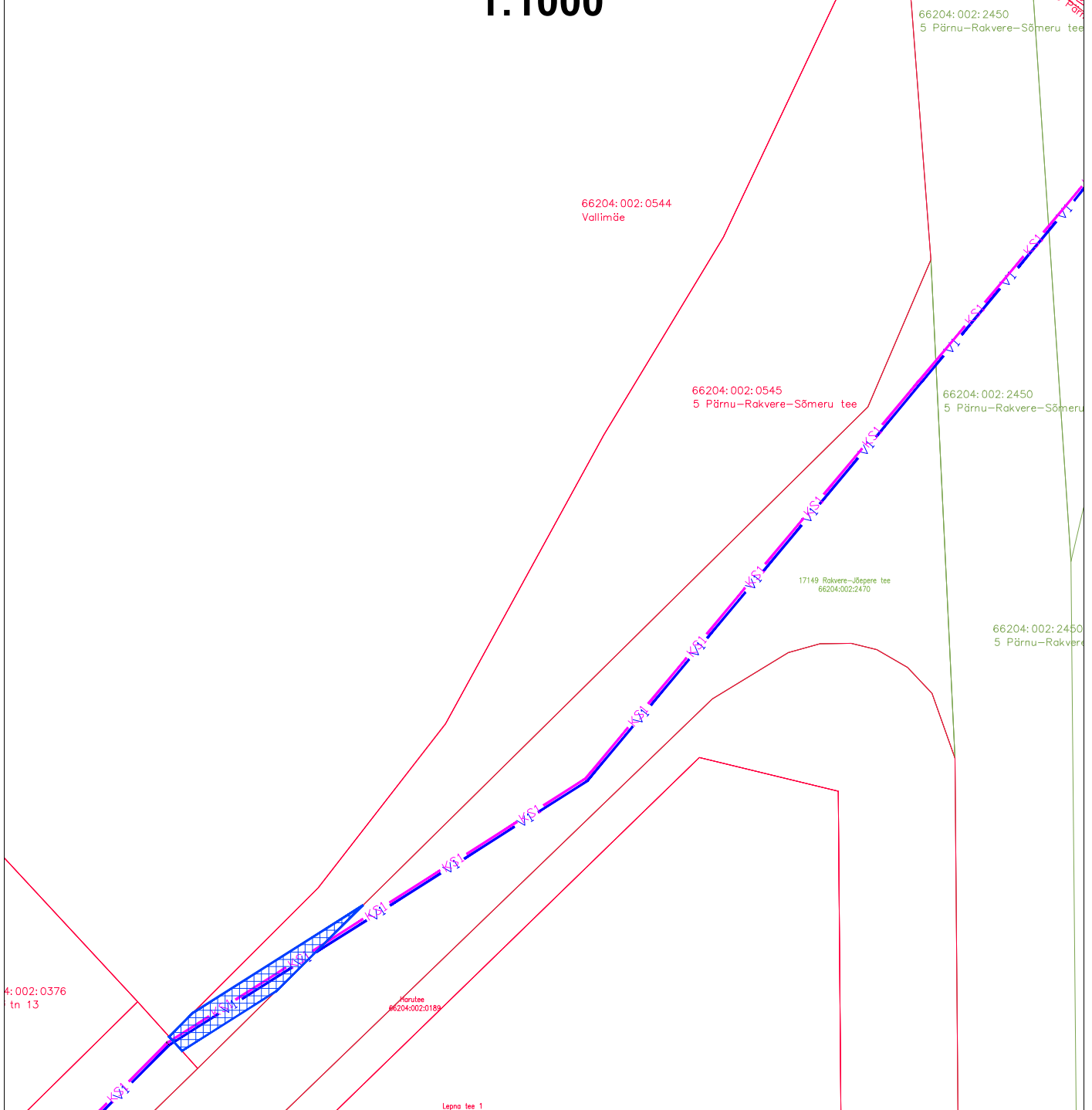
# Joonis nr 4

## Riigimaa





### 5 Pärnu-Rakvere-Sõmeru tee

#### 66204:002:0545

#### 1:1000



## TINGMÄRGID

-  Mõõdistatud maaregistri tunnuse saanud krunt
-  Projekteeritud ühisveetorustik
-  Projekteeritud ühiskanalisatsiooni survetorustik
-  Kasutusõiguse ala

Rajatise tehnilised andmed

Kasutusõiguse ala: 130m<sup>2</sup>

Projekteeritava torustiku pikkus kaitsevööndi ulatuses: 59m

Kaitsevööndi laius vee ja kanalisatsioonitorustiku teljest 2m mõlemale poole

Koostas: Andrei Malõšev, KVVK PROJEKT OÜ