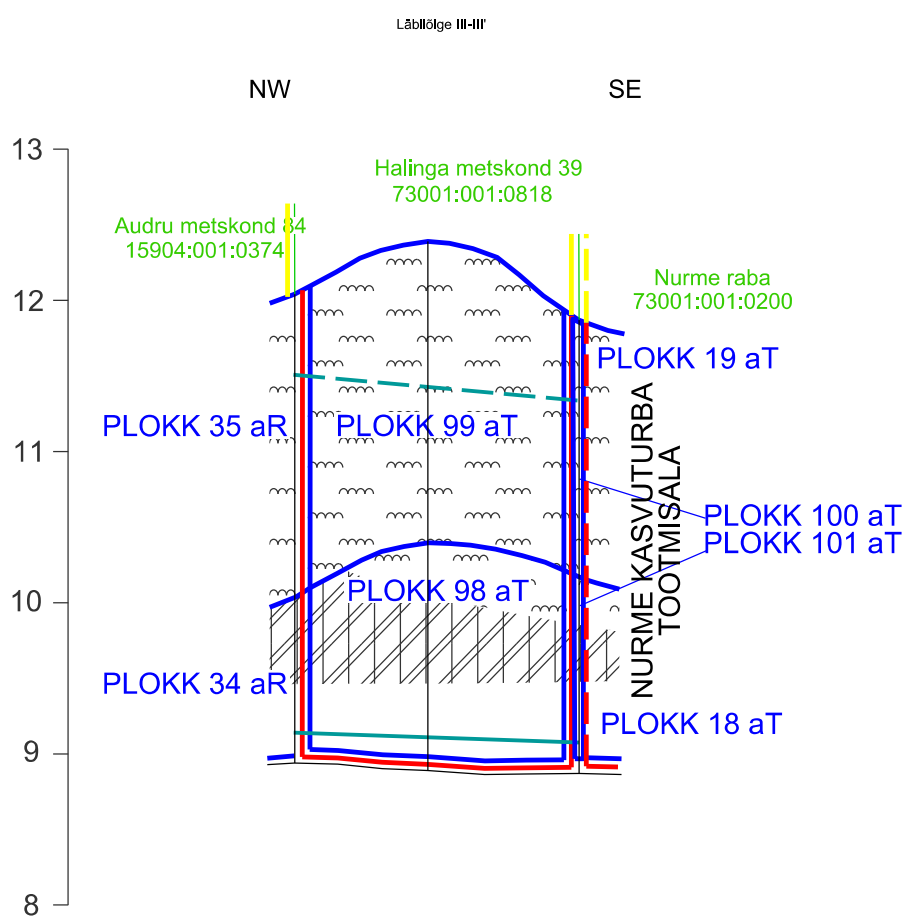


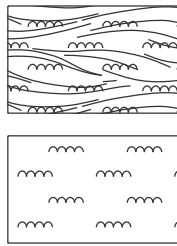
Piketi number	12/11	12/10	12/9	12/8	12/7	12/6	12/5	12/4	12/3	12/2	12/1	12/0
Maapinna abs. kõrgus, m	10,39	14,59	15,09	14,96	14,81	14,57	14,33	14,23	14,22	11,61	12,34	14,21
Lamami abs. kõrgus, m	9,39	8,99	8,99	9,16	9,31	9,27	9,33	9,43	9,52	9,61	8,44	9,61
Vähelag. turba kihi paksus, m	0,00	1,20	1,50	1,30	1,50	1,10	1,50	1,50	1,50	0,50	0,80	1,10
Hästilag. turba kihi paksus, m	1,00	4,40	4,60	4,50	4,00	4,20	3,50	3,30	3,20	1,50	3,10	3,50
Turbalasundi kogupaksus, m	1,00	5,60	6,10	5,80	5,50	5,30	5,00	4,80	4,70	2,00	3,90	4,60
Järvemuda kihi paksus, m	0,00	0,00	0,00	0,00	0,00	0,00	0,00	0,00	0,00	0,00	0,00	0,00
Vahekaugused, m		161	203	201	199	201	200	202	200	220	187	206



Piketi number	20/2	20/1	20/0
Maapinna abs. kõrgus, m	12,04	12,39	11,87
Lamami abs. kõrgus, m	8,94	8,89	8,87
Vähelag. turba kihi paksus, m	2,00	2,00	1,70
Hästilag. turba kihi paksus, m	1,10	1,50	1,30
Turbalasundi kogupaksus, m	3,10	3,50	3,00
Järvemuda kihi paksus, m	0,00	0,00	0,00
Vahekaugused, m		175	200

LEPPEMÄRGID

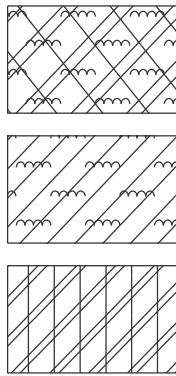
Rabaturbad



villpea-sfagnumiturvas

sfagnumiturvas

Siirdesooturbad



rohu-sfagnumiturvas

sfagnumiturvas

puu-rohuturvas

Madalsooturbad



rohuturvas


rohu-lehtsamblaturvas

pillirooturvas

puu-pillirooturvas

puuturvas

Turba lamami lõimised



järvemuda

aleuriit

liiv

Mäeeraldis

Mäeeraldis teenindusmaa piir

Külgnava mäeeraldis piir

Külgnava mäeeraldis teenindusmaa piir

Varuploki piir

Katastriüksuse nimi, piir ja tunnus

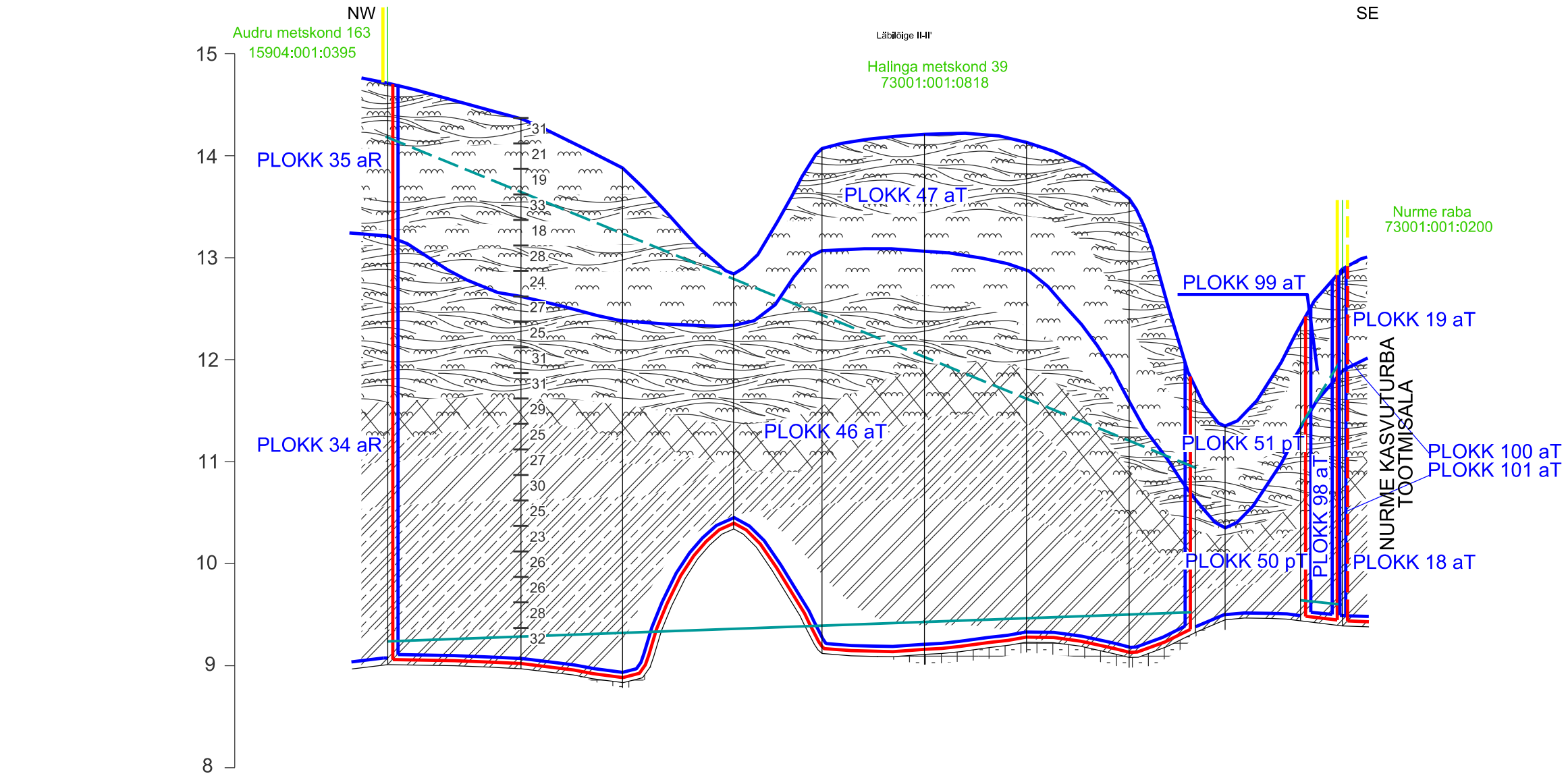
Mäetööde eelne veetase

Eeldatav põhjaveetase pärast maavara ammendamist

35
23
19

Joonmõõtkava:

0 100 400 m



Piketi number	16/9	16/8	16/7	16/6	16/5	16/4	16/3	16/2	16/1	16/0
Maapinna abs. kõrgus, m	14,71	14,37	13,88	12,84	14,07	14,21	14,13	13,58	11,35	12,89
Lamami abs. kõrgus, m	9,01	8,97	8,78	10,34	9,12	9,01	9,13	8,98	9,35	9,39
Vähelag. turba kihi paksus, m	1,50	1,75	1,50	0,50	1,00	1,15	1,25	2,00	1,00	1,00
Hästilag. turba kihi paksus, m	4,20	3,65	3,55	2,00	3,95	3,95	3,65	2,50	0,90	2,50
Turbalasundi kogupaksus, m	5,70	5,40	5,05	2,50	4,95	5,10	4,90	4,50	1,90	3,50
Järvemuda kihi paksus, m	0,00	0,00	0,05	0,00	0,00	0,10	0,10	0,10	0,10	0,00
Vahekaugused, m		261	199	218	173	201	200	201	188	230

MÄRKUSED:

1. Kasutatud:

Nurme IV turbatootmisala geoloogilised läbilõiked I-I'...III-III', OÜ Torfest 14.02.2018



OÜ J.Viru Markšeideribüroo
Tel: 634 4552
E-post: info@vmb.ee

www.vmb.ee
Tartu mnt 84a-50
10112 Tallinn

Koostas	Tauri Põldema	/alkirjastatud digitaalselt/
Joonestas	Tauri Põldema	/alkirjastatud digitaalselt/
Kinnitas	Tõnis Kattel	/alkirjastatud digitaalselt/

Pärnu maakond Tori vald
NURME IV TURBATOOTMISALA

Gr lisa 2
Tõõ nr 23301

**GEOLOOGILISED
LÄBILÕIKED I-I' ... III-III'**

Mõõtkava:
M hor 1:10000
M vert 1:50
Formaat A2

Tellija: OÜ Torfest
Pirni tn 24a, 80039 Pärnu

Koostatud:
05.12.2023