






T-MODEL OÜ TÖÖ NR 22081 TINGMÄRGID:


	Krundipiirid
	Projekteeritud sõidutee ääreivi graniidist 150X300 (h=0 cm)
	Projekteeritud tee servajooned
	Projekteeritud sõidutee ab-katend "Tüüp 3"
	Projekteeritud kõnnitee ab-katend "Tüüp 4"



IKÕ seadmise ala jalgratta ja jalgteede rajamiseks
Isikliku kasutusõiguse ala ulatus
1m äärmise toru välisküljest

Pos nr (plaanil)	Kinnistu registriosa number	Katastriüksuse tunnus, nimetus	IKÕ ala pindala m ²	Rajatis
14a	71901:001:0350	11340 Tallinn - Saku - laagri tee	10	Jalgratta- ja jalgteede

Märkus: KJK-dest tingituna saab sõlmida IKÕ-d alates peale ristmiku väljaehitamist

 T-Model OÜ reg nr 11270607 Lelle tn 24, Tallinn 11318 tel +372 606 1601 info@tmodel.ee www.tmodel.ee		Projekti nimi: Saku Keskpromenaadi teedeosa projekt	MTR reg nr: EEP003363 EPE001071 ELK000054 EEP001401
Projekti juht	V. Veerpalu	Objekti asukoht: Saku alevik, Saku vald, Harjumaa	Töö nr: 22081
Vastutav pädev isik	V. Veerpalu		Stadium: PP
Koostaja	M. Mölder	Joonise nimi: Isikliku kasutusõiguse ala plaan (isikliku kasutusõiguse seadmise lepingu lisa)	Joonise koostatud / trükitud: 06.06.2024 / 06.06.2024
		Joonise faili nimi: SKP_PP_TL_113_IKÕ-POS14A_v02.pdf	Möötkava: 1:250
			Joonise nr: 113_IKÕ-POS14A