


























TINGMÄRGID. AS osa

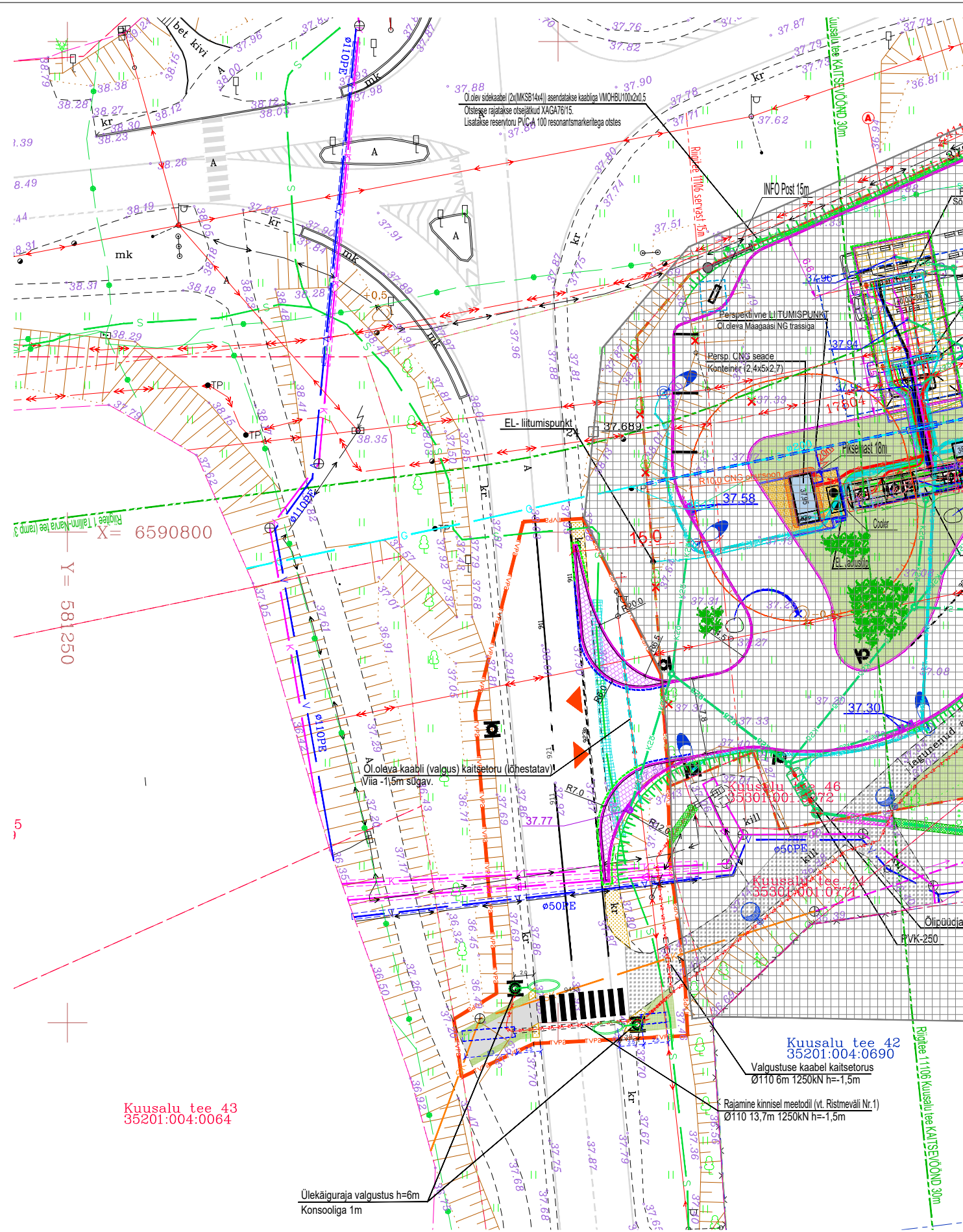
-  Kinnistu piir
-  Olemasolev kergliiklustee Taastatava katendiga
-  Mahasõidu töövõtuipiir
-  Likvideeritavad objektid
-  Proj. sisse-väljapääs kinnistule
-  Proj. sõidutee a/b kate 2-kihiline
-  Proj. sõidutee a/b kate 2-kihiline (mahasõit)
-  Taast. sõidutee a/b kate 3-kihiline (mahasõit)
-  Proj. kõnnitee a/b kate (TA maal)
-  Proj. täringukivi, mahasõidu laiendusel
-  Taast./rajatav teepeenar (kruus)
-  Proj. muru / rajatav nõlvaga
-  Proj. sõidutee betoonäärekiivi, h=10cm
-  Proj. sõidutee betoonäärekiivi, h=1-3cm
-  Proj. sõidutee betoonäärekiivi, h=0cm

TINGMÄRGID. VK osa (teemaal)


-  Proj. sademevee kanal (õline)
-  Proj. restkaev-neeluluugiga / kõrgusega

TINGMÄRGID. Elektrivarustus (teemaal)

-  Proj. ülekäigukoha valgusti teraspostil 6m (teemaal)
-  Proj. kinnistu väline välisvalguse toitekaabel (teemaal)
-  Proj. kaablikaitsetoru RESERV
-  Proj. ol.oleva sidekanalisatsiooni kaitse r/b plaatidega
-  Proj. Trasside katendite taastamine (teemaal)
-  Proj. trassi rajamine kinnisel meetodil
-  Sisend/väljund surf kinnisel meetodil trassi paigaldusel
-  Mahasõidu projektiga kaasneva Tankla projekti mahu varjutus



Märkused:
 1. Koordinaadid riiklikus L-Est97, kõrgused EH2000 süsteemis.
 2. Katastrituuride piirid saadud Maa-ameti seisuga 07.09.2021

 Geodeesia 24 OÜ Litsentsid: 751 MA, EEC000265 Reg.nr. 12135099 Pärnu mnt 139e, 11317 Tallinn info@geodeesia24.ee		Objekt: KUUSALU TEE 48 Harju maakond, Kuusalu vald, Kuusalu alevik, Kuusalu tee 48	
Vastutav geodeet:	Karel Truu	Joonise nimetus:	MAA-ALA PLAAN TEHNOVÕRKUDEGA
Moodistas:	Alar Tomingas	Möötkava:	1:500
Töö nr.:	5439-21	Staadium:	Geodeesia
Kuupäev:	07.09.21	Leht:	1

Muudatus	Kuupäev	Tegija / allkiri	Muudatuse sisu	JOONISE SISU TEHNOVÕRKUDE KOONDPLAAN				
OBJEKTI NIMI	Mahasõidu projekt riigiteelt 11106 km 0,76							
ADDRESS	Kuusalu tee 48, Kuusalu alev							
VASTUTAV ISIK	ins. A. Vahtel		TEGJA	A. Vahtel				
MELLSON GRUPP OÜ				TÖÖ NR.	MÖÖTKAVA	KUUPÄEV	PROJ. STAAD.	JOON. NR.
Kannikese 5, Tallinn, 10613, tel.5520335, fax 6796770 MTR EEP001254, reg.kood 10790187				0619S	1:500	28.04.23	PP	AS-4-04