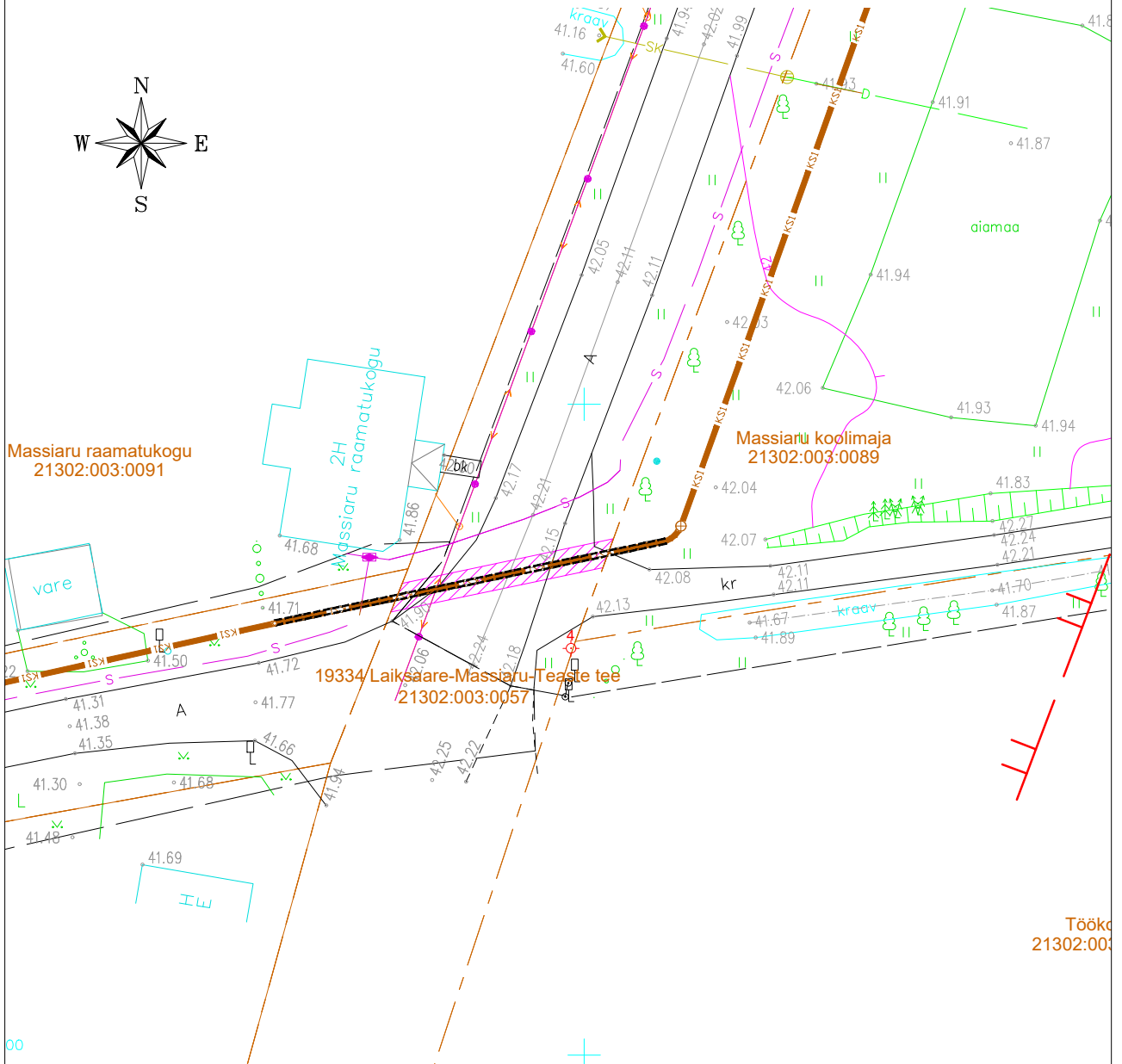
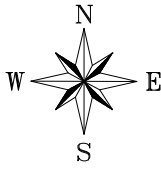


Töö nr: 2456




# Isikliku kasutusõiguse seadmise plan

19334 Laiksaare-Massiaru-Teaste tee (21302:003:0057)

M 1:500 (1 cm = 5.0 m)



**Leppemärgid:**

-  Katastriüksuse piir
-  Projekteeritud survekanalisatsioon
-  Isikliku kasutusõiguse seadmise ala

**Rajatise tehnilised andmed:**

Isikliku kasutusõiguse ala pindala: 33,1m<sup>2</sup>  
 Reoveekanalisatsiooni survetorustiku pikkus: 16,6m

**MÄRKUSED:**

Allkiri:

.....

Kuupäev:

.....

Koostas: Inseneribüroo Nugis OÜ, Reigo Ritso

Formaat: A4 portrait (210x297 mm)