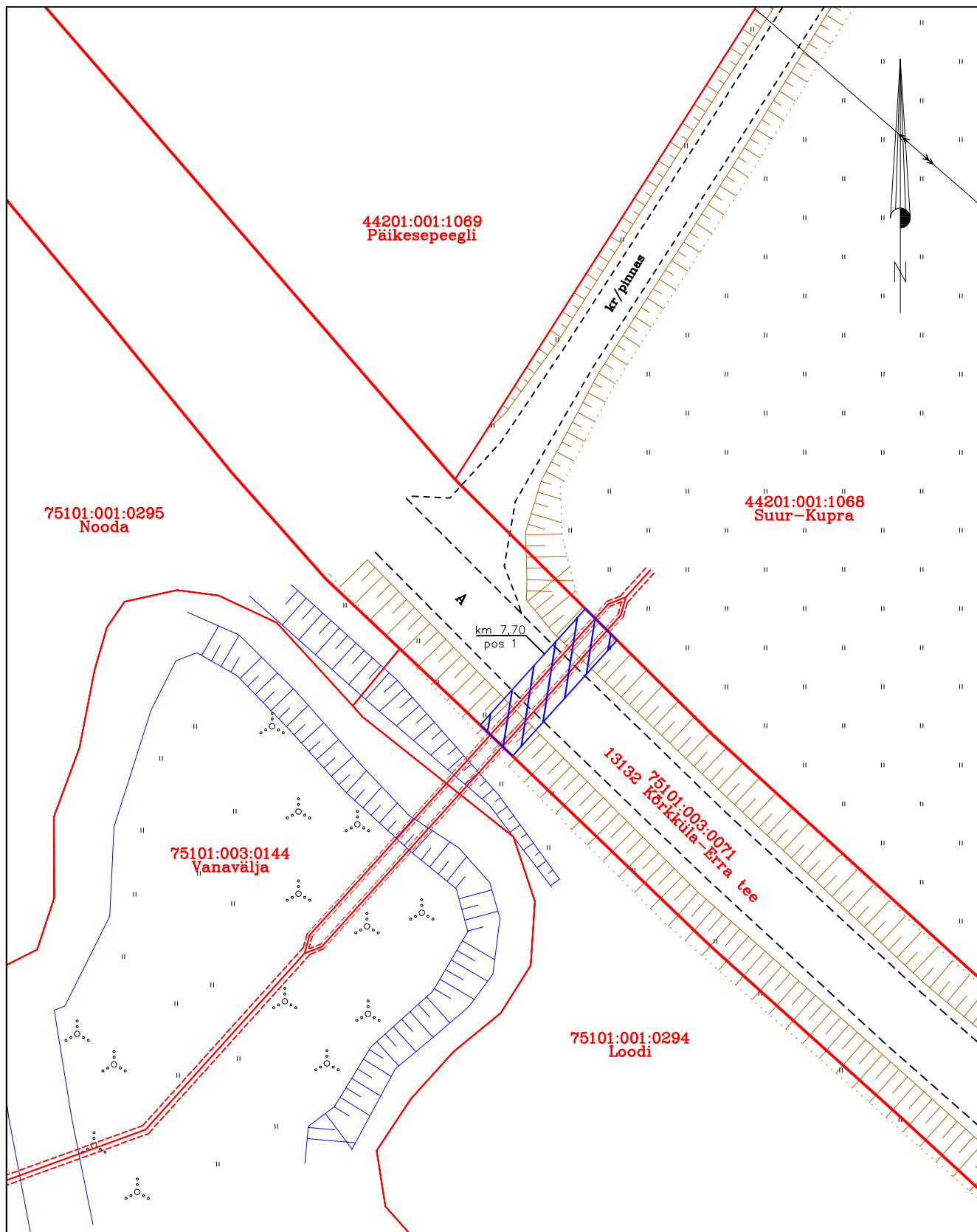






Isikliku kasutusõigusega seadmise ala plaan
 Ida-Viru maakond, Lüganuse vald, Koljala küla
 13132 Kõrkküla-Erra tee



Jrk nr	IKÕ ala Pos nr (plaanil) nr	Kinnistu registriossa number	Katastriüksuse tunnus, nimi ja sihtotstarve;	Asukoht riigitee (nr ja nimi) suhtes (lõigu algus ja lõpp km);	Ala pindala ruutmeetrites m ²
1.	Pos 1	8077250	75101:003:0071 13132 Kõrkküla-Erra tee Transpordimaa	13132 Kõrkküla-Erra tee km 7,70	57 m ²

Mõõtkava: M 1:500

-  Lepingu objektiks oleva katastriüksuse piir
-  Katastriüksuste piirid
-  Projekteeritav kaabelliin
-  Kasutusõiguse ala