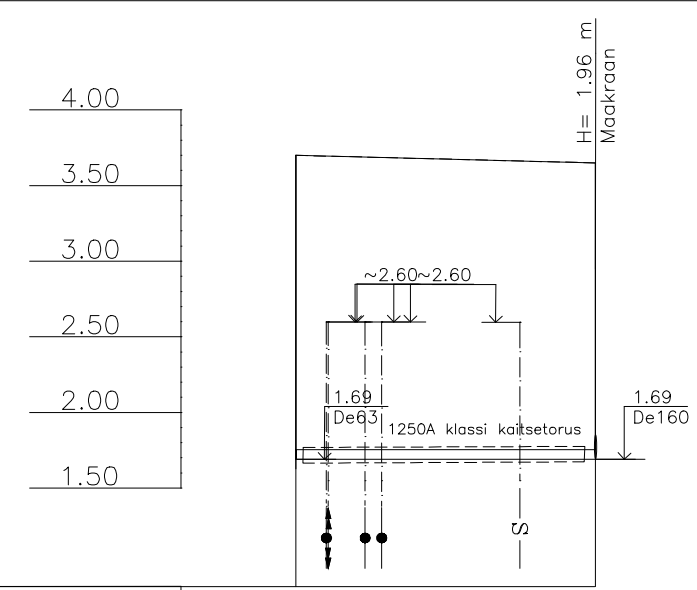


M<sub>HOR</sub> = 1:500  
M<sub>VERT</sub> = 1:50



SÕLME TÄHIS	SK 4	LPK
OLEMASOLEV MAAPINNA KÕRGUS (m.ABS)	3.70	3.65
PROJ. MAAPINNA KÕRGUS (m.ABS)	3.70	3.65
KÕRGUS TORU PEAL (m.ABS)	1.75	1.75
TORU RAJAMISÜGAVUS (m)	2.01	1.96
TORU PARAMEETRID	PE RC De63	
LANG ‰	0	19.82
VAHEKAUGUS (m)		

**TINGIMÄRGID**

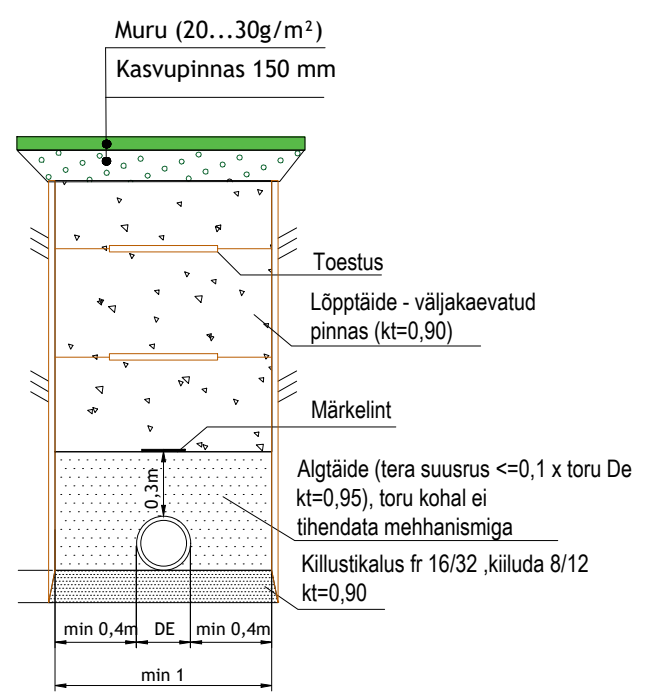
- Ol. olev kinnistu piir
- Taastatav haljasala
- Taastatav killustikkatend
- Ol. olev survekanalisatsioonitorustik
- Ol. olev sidekaabel
- Ol. olev sidekaabel
- Ol. olev valguskaabel ELA093 mikrotorus
- Ol. olev kõrgepingekaabel
- Ol. olev 0,4 kV maakaabel
- Proj. survekanalisatsioonitorustik (paigaldus kinnisel meetodil)
- Proj. survekanalisatsioonitorustik (paigaldus lahtisel meetodil)

**SURVEKANALISATSIiooni SÕLME TÄHIS:**

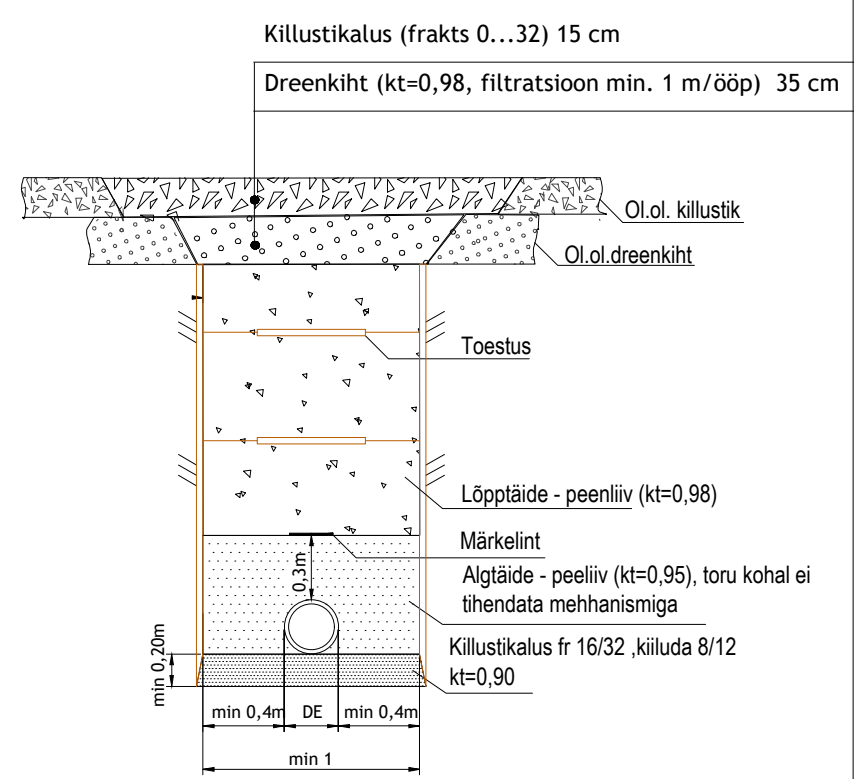
- SK 1 3.50 1.93 PE RC De 63
- Sõlme tähis
- Maapinna kõrgus
- Toru põhja kõrgus/läbimõõt

**Proj. reoveepumpla (elektrikilbiga) kujaga 10 m**

KAEVIKU TÕÜPRISTLÕIGE HALJASALAL TOESTATUD KAEVIK

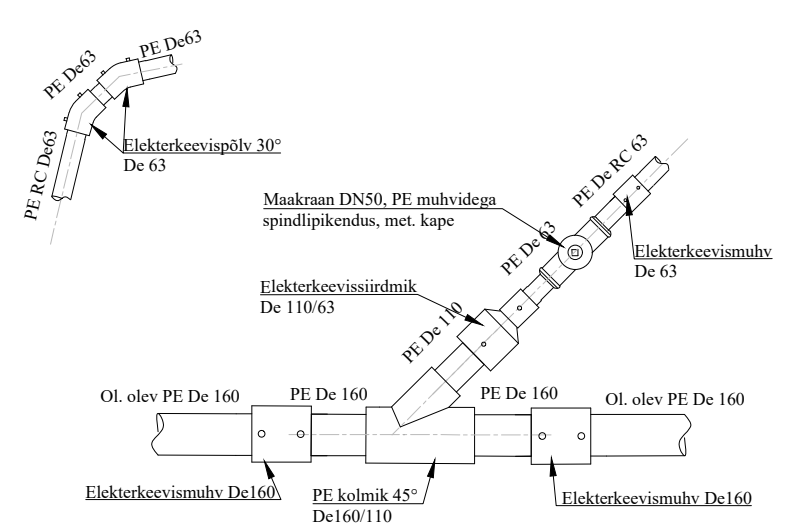


KAEVIKU TÕÜPRISTLÕIGE KILLUSTIKKATENDIL TOESTATUD KAEVIK



SK 1

LPK




MÄRKUSED:

- Survetorustike paigaldussügavuse korral alla 1.5 m maapinnast torustike peale, isoleerida torustik soojustusplaatidega kolmest küljest.
- Taastada katendid ja haljasalad ehitustööde järgselt.

MÄRKUSED:  
Koordinaadid L-Est 97 süsteemis. Kõrgused EH2000 süsteemis.  
Plaanile kantud katastriüksuste piirid on informatiivsed ja andmed pärinevad Maa-ametist, (18.04.2024).

<b>VÕRGURIST OÜ</b> Reg. 14060313 Männi tn 4/1 Kuidjõe 93851 MTR EEO000407		Töö nimi Saaremaa vald Mändjala küla Arukalda, Aruniidi ja Aruvälja KÜ topo-geodeetiline uurimistöö	
vargurist@gmail.com TEL 5222393 ARGO ARIKAS		Tellij Andri Sirp	Töö nr 1693-062024
Kuupäev 11.06.2024		A. Arikas	Joonis
Mõõdistas/joonistas A. Arikas		Leht 1	Leht 1
Vastutav isik A. Arikas		Topo-geodeetiline uurimistöö	Mõõdikava 1:500

Tähis		Muudatuse sisu				Projekteerija			Kuupäev
Ehitustööde liik		Joonise liik		Töö number		Stadium		Joonise number	Versiooni nr
UUSEHITUS		KANALISATSIOON		2579		PP		VK-4-02	
Objekt				Joonise nimetus					
ÜHISKANALISTASIOONI LIITUMISE PROJEKT				ASENDIPLAAN					
Address				Projekti juht					Mõõkava
Aruvälja, Mändjala küla, Saaremaa vald, Saare maakond				Kai Keel					1:500
 <b>KOMPRO</b> ARHITEKTUUR- JA INSENERIBÜROO				KOMPRO OÜ					05.08.2024
				Tiigi tn 2-2, 93813 Kuressaare					
				info@kommunaalprojekt.ee					
				Projekteerija					Lehtideht
				Ivi Arop					2