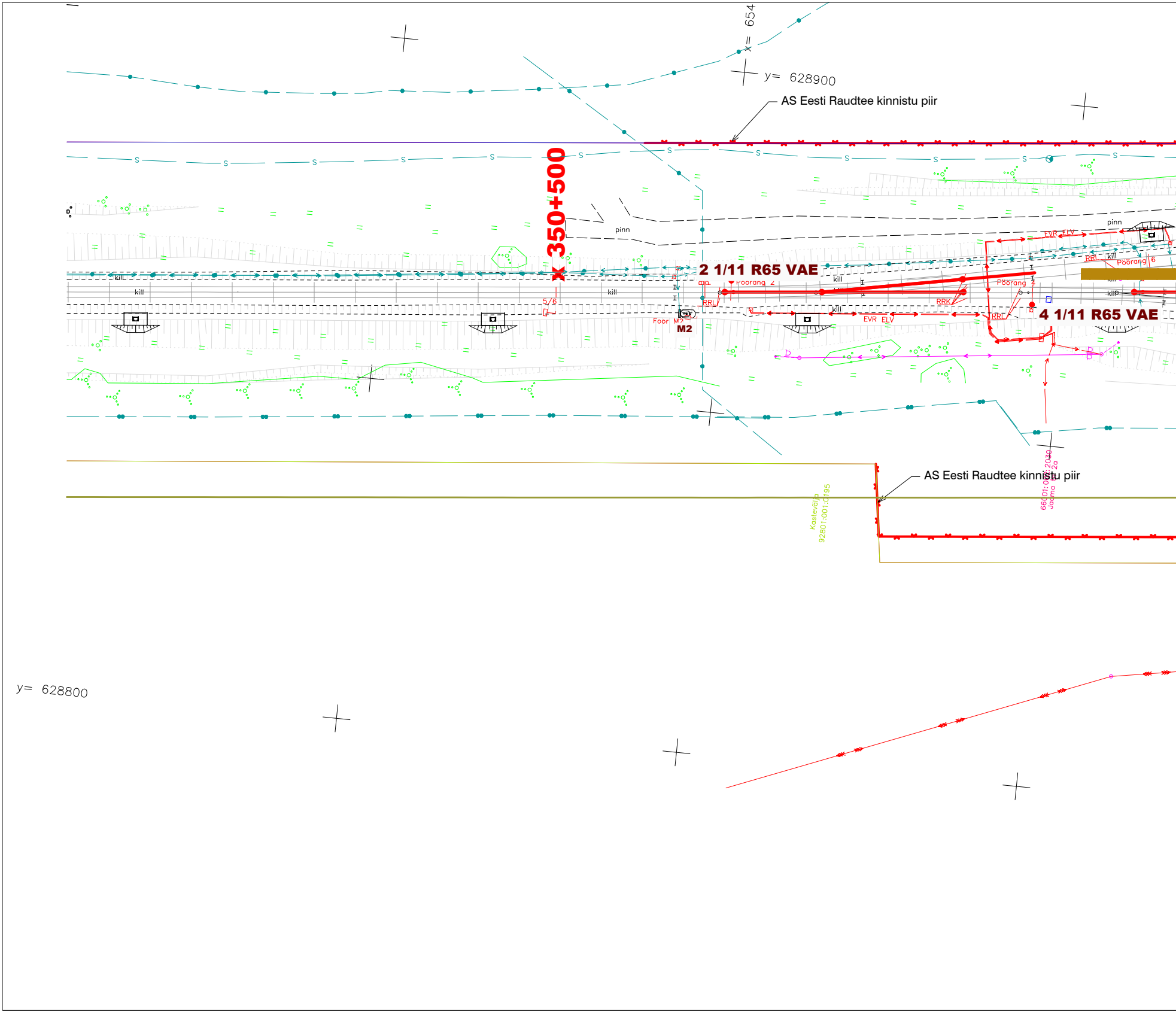
x= 654
y= 628900
AS Eesti Raudtee kinnistu piir
K 350+500
pinn
2 1/11 R65 VAE
kill
Pöörang 2
Pöörang 4
Pöörang 6
EVR ELV
RRL
RRK
5/6
Foor M2
M2
4 1/11 R65 VAE
AS Eesti Raudtee kinnistu piir
Kasteväljа
92801:001:0195
66001:00?:2030
Jaama tn 2a
y= 628800

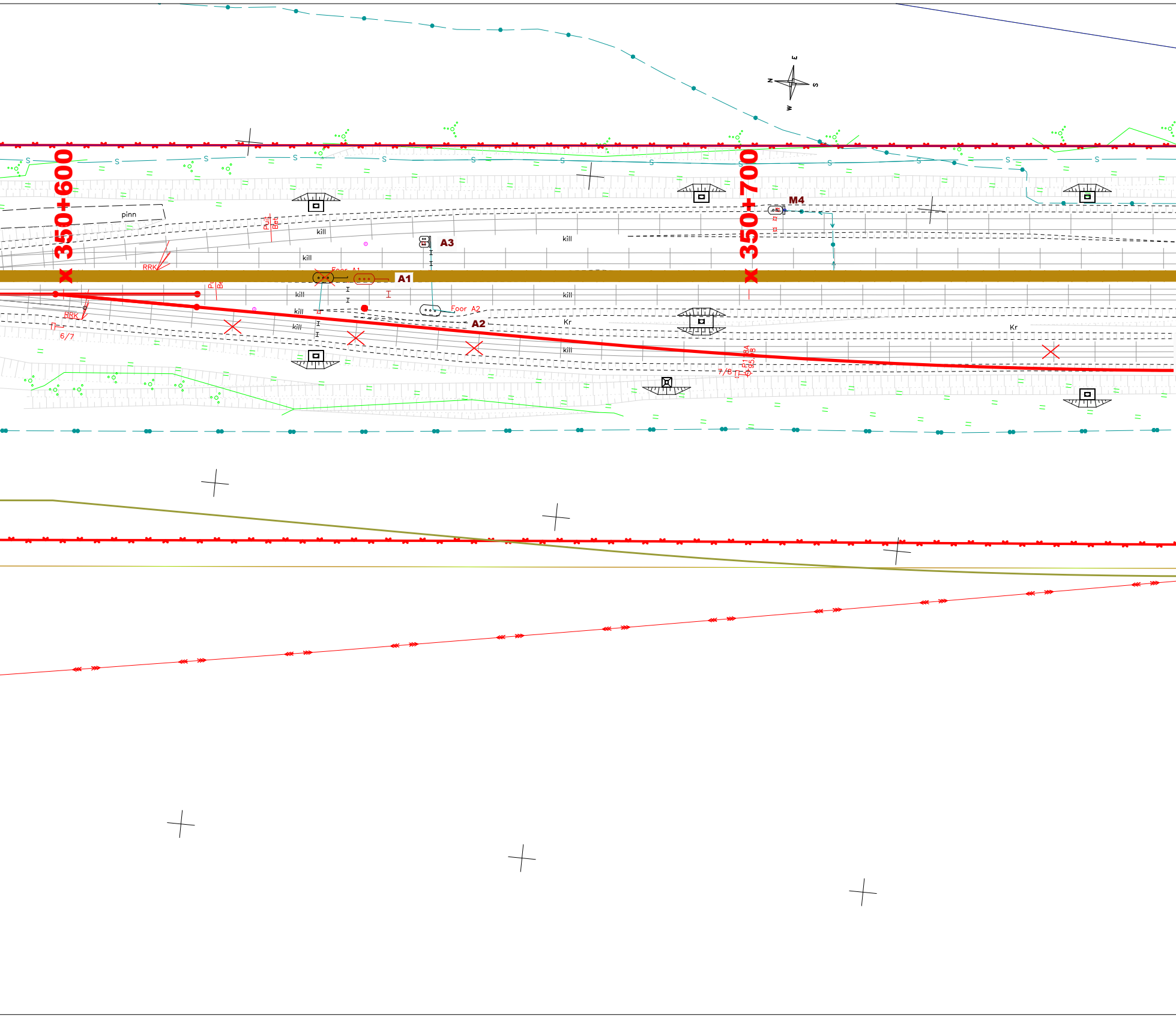
E
N
S
W
350+600
350+700
M4
A3
A1
A2
Foor A1
Foor A2
pinn
kill
kill
kill
kill
kill
kill
kill
kill
kill
Kr
Kr
Puit
Bet
RRK
RRK
6/7
7/8
P1 8A
95.18
S

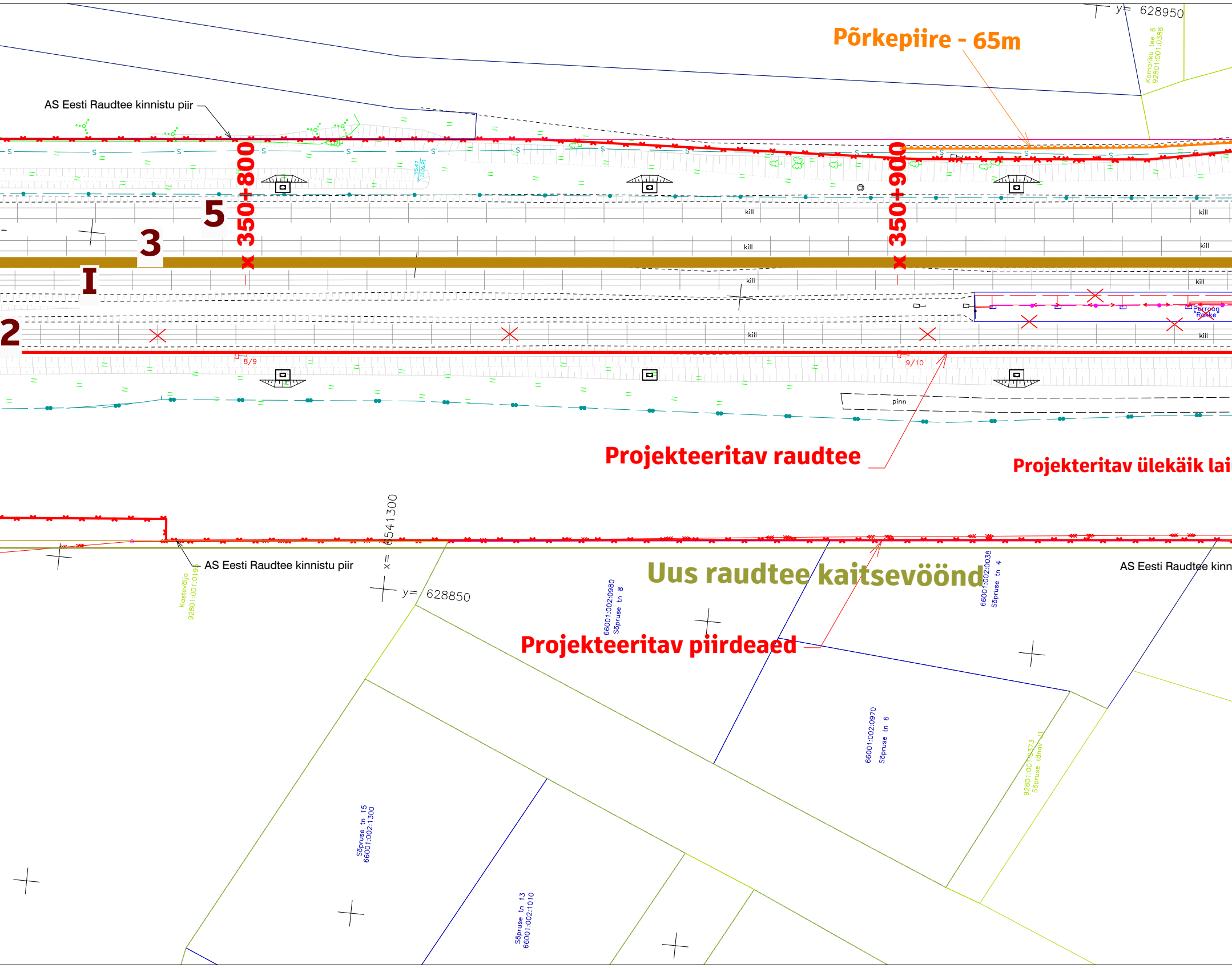
y= 628950
Põrkepiire - 65m
Kamariku tee 6
92801:001:0388
AS Eesti Raudtee kinnistu piir
5
3
I
2
350+800
350+900
kill
8/9
9/10
Perroon
"Rakke"
pinn
Projekteeritav raudtee
Projekteritav ülekäik lai
x= 6541300
AS Eesti Raudtee kinnistu piir
Kasteväljа
92801:001:0195
y= 628850
66001:002:0980
Sõpruse tn 8
Uus raudtee kaitsevöönd
66001:002:0038
Sõpruse tn 4
AS Eesti Raudtee kinn
Projekteeritav piirdeaed
66001:002:0970
Sõpruse tn 6
92801:001:0373
Sõpruse tänav J1
Sõpruse tn 15
66001:002:1300
Sõpruse tn 13
66001:002:1010

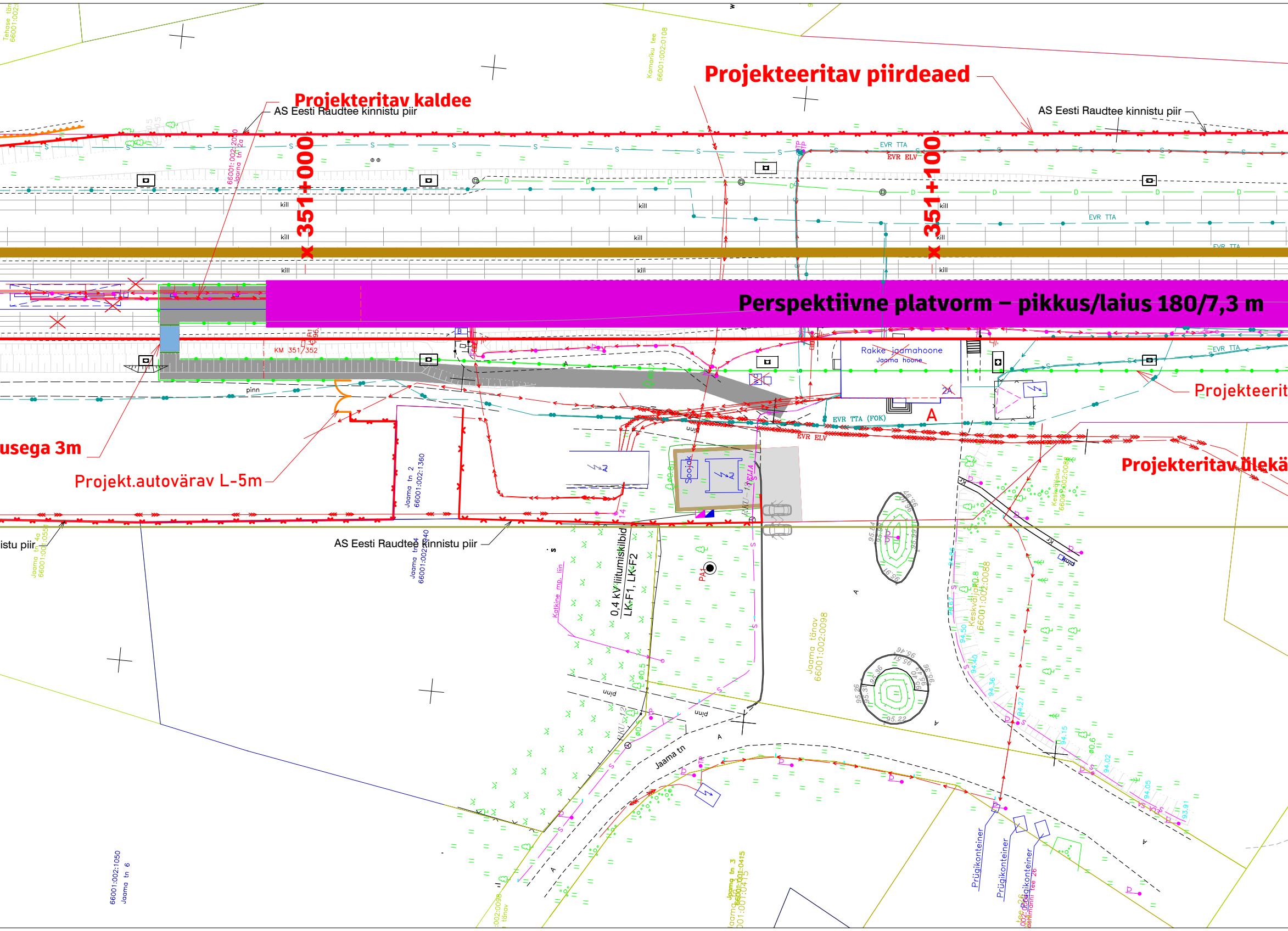
Projekteeritav piirdeaed
Projekteritav kaldee
AS Eesti Raudtee kinnistu piir
AS Eesti Raudtee kinnistu piir
Kamariku tee
66001:002:0108
66001:002:2050
Jaama tn 2a
351+000
351+100
EVR TTA
EVR ELV
kill
Perspektiivne platvorm – pikkus/laius 180/7,3 m
KM 351/352
Rakke jaamahoone
Jaama hoone
Projekteerit
usega 3m
Projekt.autovärav L-5m
pinn
EVR TTA (FOK)
EVR ELV
A
Projekteeritav ülekä
Jaama tn 2
66001:002:1360
Soojak
istu piir
Jaama tn 4a
66001:001:0551
AS Eesti Raudtee kinnistu piir
Jaama tn 4
66001:002:0940
0,4 kV liitumiskilbid
LK-F1, LK-F2
Katkine mp. liin
Jaama tänav
66001:002:0098
Keskväljaku
66001:002:0088
Jaama tn
Prügikonteiner
Prügikonteiner
Prügikonteiner
66001:002:1050
Jaama tn 6
Jaama tn 3
66001:002:0415

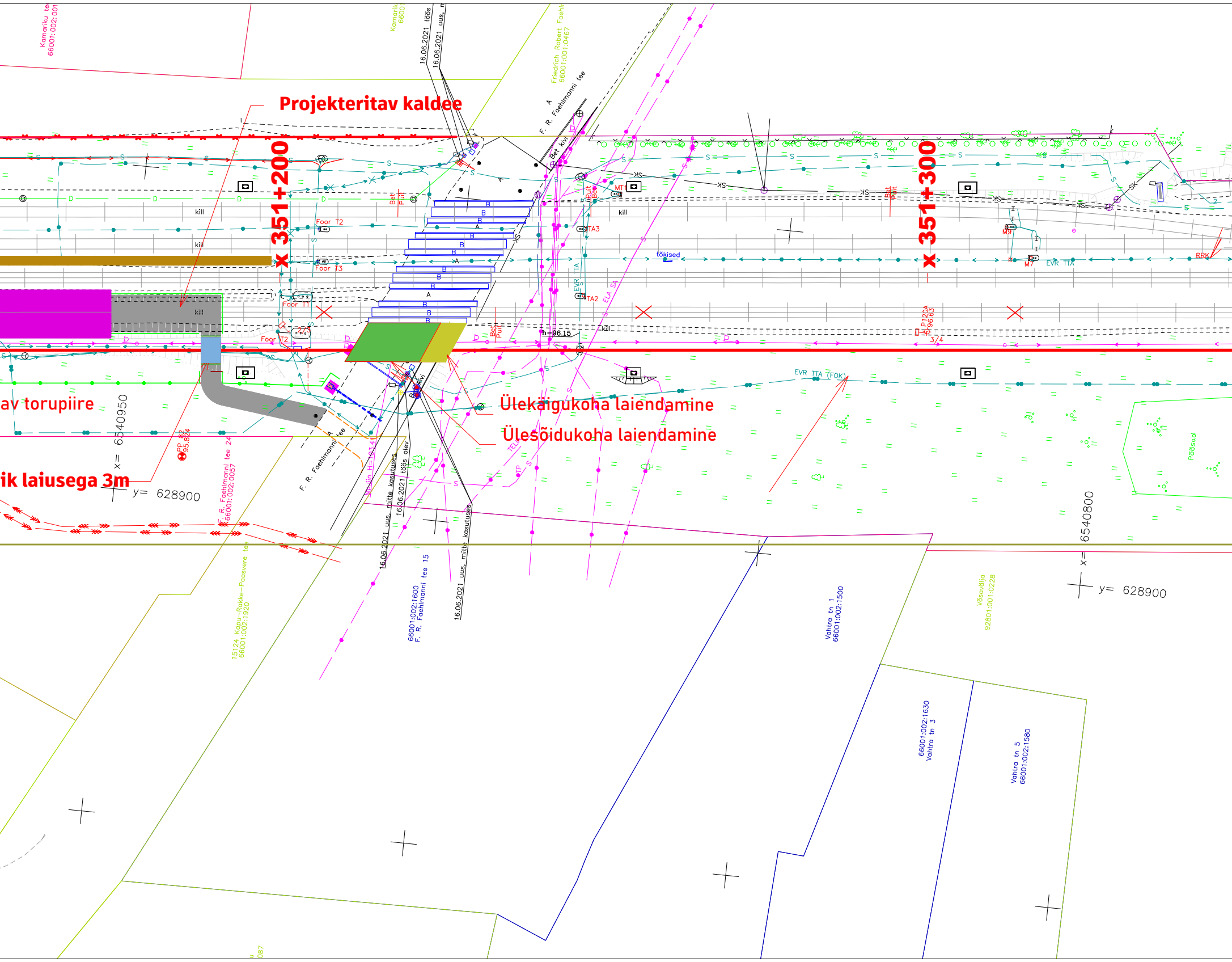
Projekteritav kaldee
X 351+200
X 351+300
Ülekäigukoha laiendamine
Ülesõidukoha laiendamine
av torupiire
ik laiusega 3m
Kamariku tee
66001:002:001
Friedrich Robert Faehlmanni tee
66001:001:0467
F. R. Faehlmanni tee
16.06.2021 töös
16.06.2021 uus, mitte kasutuses
16.06.2021 töös olev
Bet kivi
Bet Puit
Foor T1
Foor T2
Foor T3
TA2
TA3
MT1
M7
M9
EVR TTA
EVR TTA (FOK)
RRK
tõkised
kill
h=96.15
PP 82 95.824
x= 6540950
y= 628900
x= 6540800
y= 628900
F. R. Faehlmanni tee 24
66001:002:0057
15124 Kapu–Rakke–Paasvere tee
66001:002:1920
66001:002:1600
F. R. Faehlmanni tee 15
Vahtra tn 1
66001:002:1500
Vahtra tn 3
66001:002:1630
Vahtra tn 5
66001:002:1580
Võsavälja
92801:001:0228
Põõsad

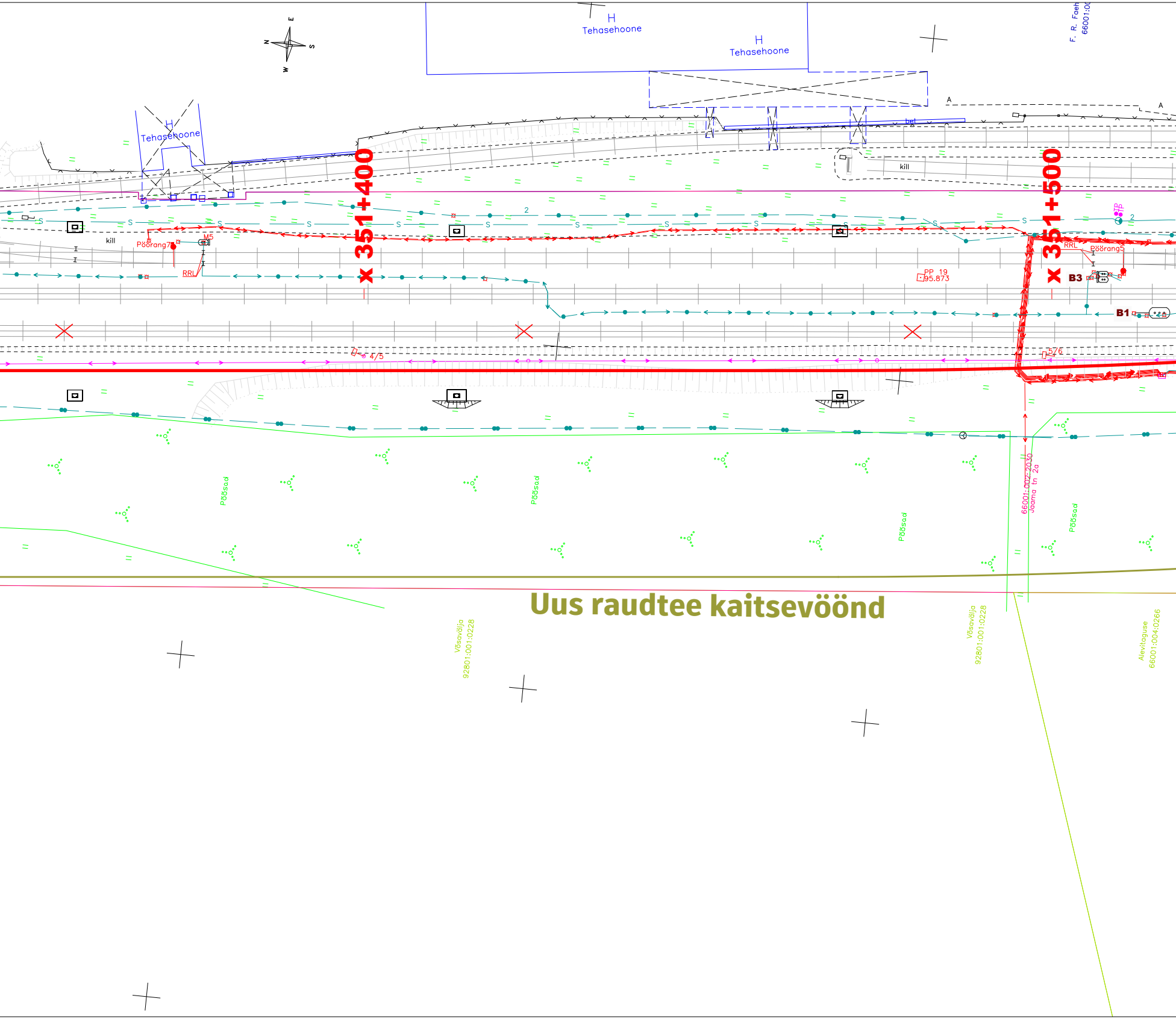
N
E
S
W
H
Tehasehoone
H
Tehasehoone
H
Tehasehoone
F. R. Faeh
66001:00
A
A
bet
kill
kill
S
2
2
TP
Pöörang7
M5
RRL
351+400
351+500
RRL
Pöörang5
PP 19
95.873
B3
B1
4/5
5/6
Põõsad
Põõsad
Põõsad
Põõsad
66001:002:2030
Jaama tn 2a
Uus raudtee kaitsevöönd
Võsavälja
92801:001:0228
Võsavälja
92801:001:0228
Alevituguse
66001:004:0266



H
Tehasehoone
H
Tehasehoone
bet
H
Abihoone
kill
RRK
RRL
Käsipöörang
103
Käsipöörang
102
M3
M1
101
3 1/11 R65 VAE
1 1/11 R65 VAE
351+600
351+700
400pl
95.94
94.06
95.07
94.74–94.57
ø400 pl
6540500
x=
y= 628950
6540400
x=
y= 628950
Põõsad
Põõsad
Põõsad
Alevituguse
66001:004:0266

— Ümberehitatav raudtee

🟦 Planeeritavad ülekäigukohad

🟪 Planeeritav ooteplatvorm

🟩 Ülesõidukoha laiendamine

🟨 Ülekäigukoha laiendamine

Rakke perspektiivne skeem
13.03.2024