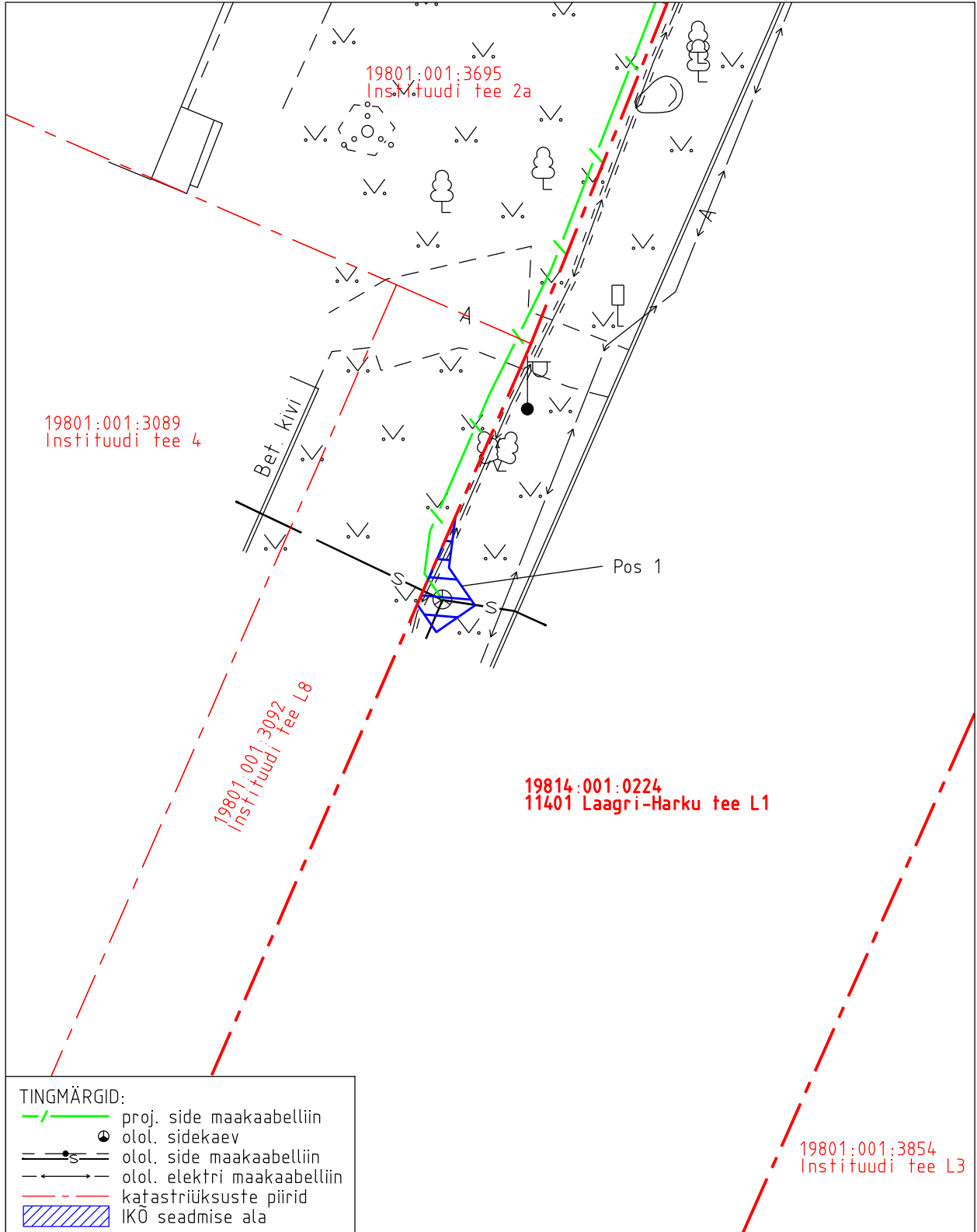


Isikliku kasutusõiguse seadmise plaan

IKÕ ala pos nr	Registriosaka nr, KV kood	Katastriüksuse tunnus, nimi ja sihtotstarve	Ala pindala (m ²)
1	5258250, KV11240	19814:001:0224; 11401 Laagri-Harku tee L1 transpordimaa	5



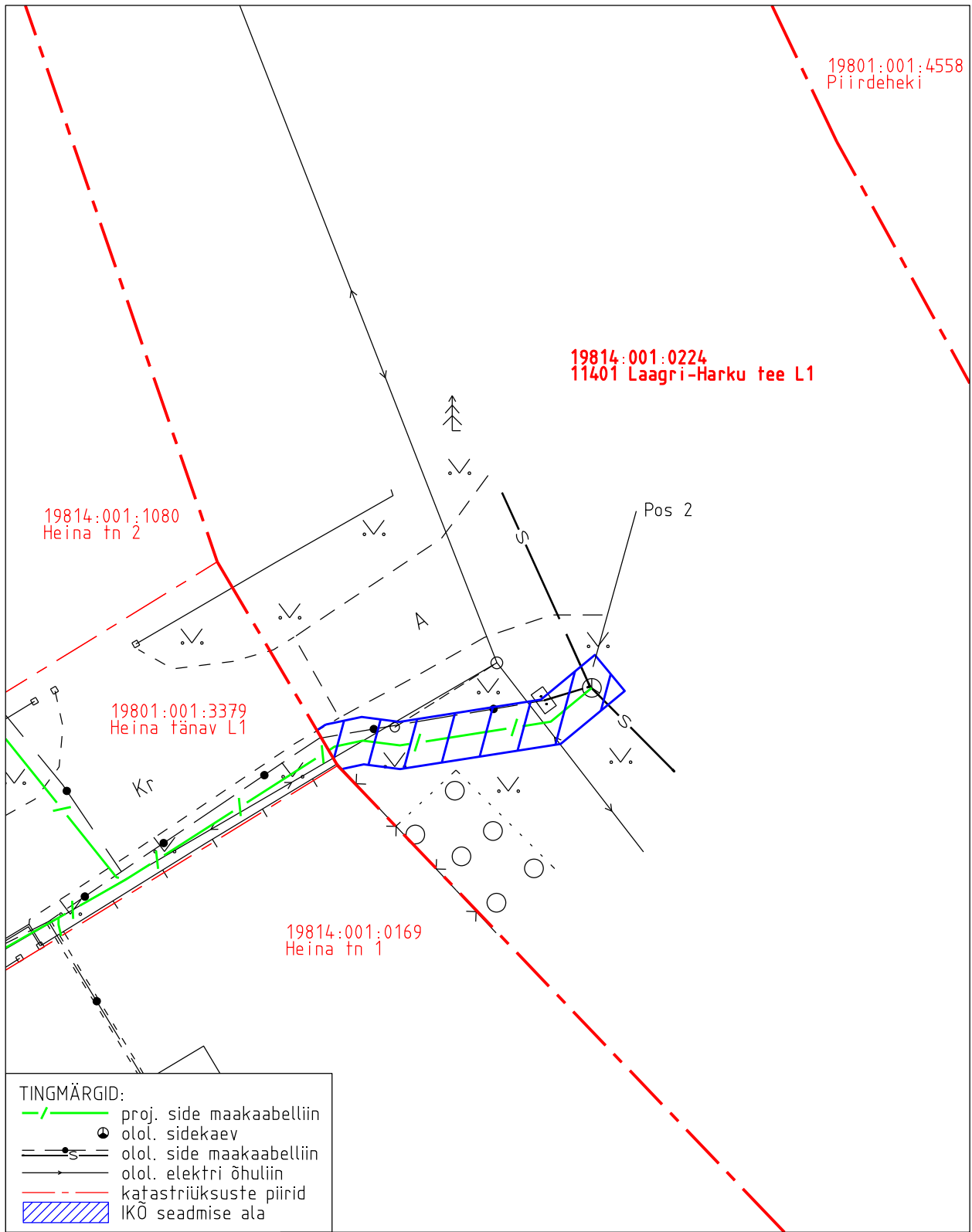
TINGMÄRGID:

- proj. side maakaabelliin
- olol. sidekaev
- olol. side maakaabelliin
- olol. elektri maakaabelliin
- katastriüksuste piirid
- IKÕ seadmise ala

Projekti nimetus Harku aleviku Telia sidevõrk				Töö nr 12223P / PF14453
Projekti koostaja Kirjanurk OÜ	Plaani koostaja A. Jankovskaja	Mõõtkava 1:250	Leht 1-1	Kuupäev 02.12.2024

Isikliku kasutusõiguse seadmise plaan

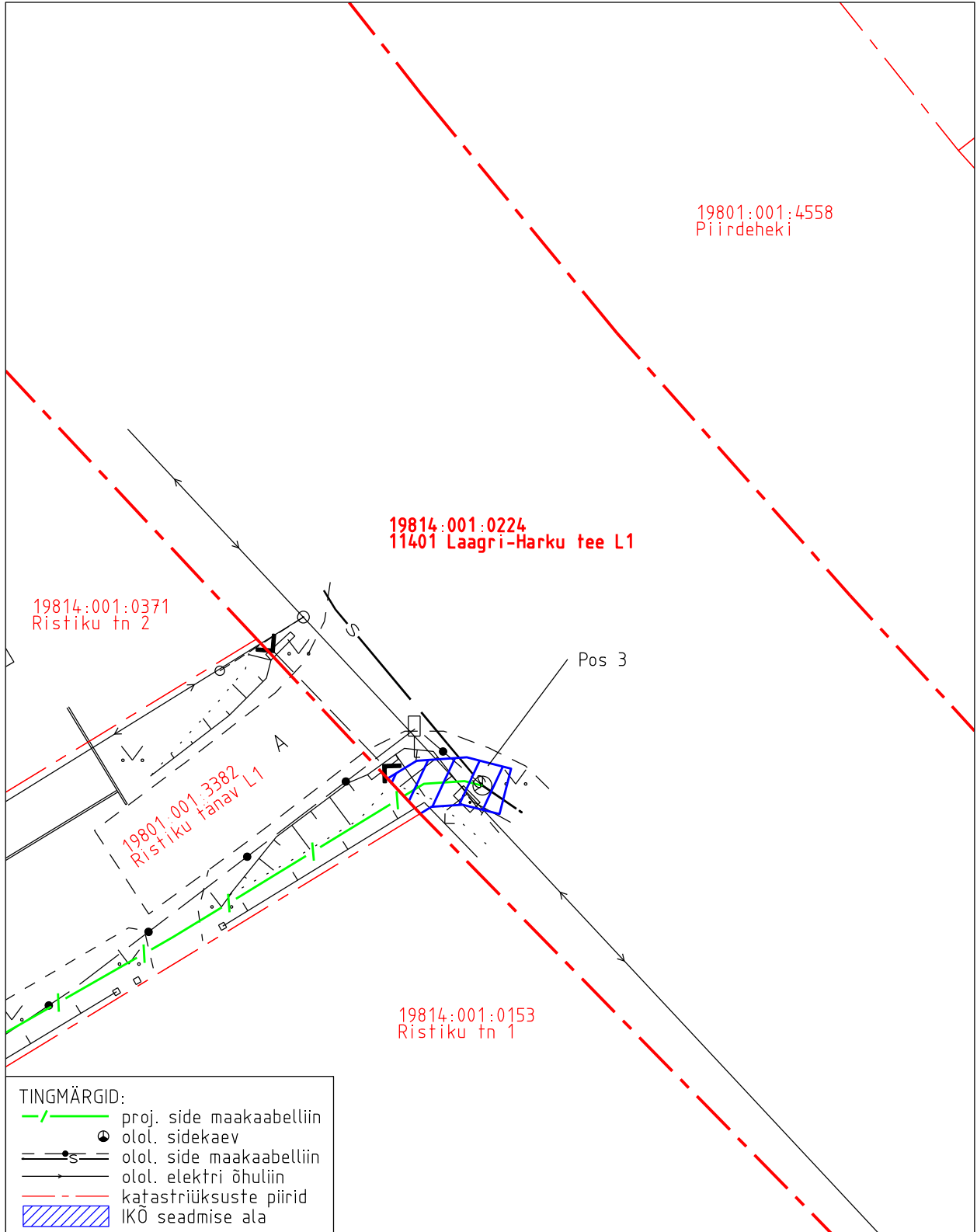
IKÕ ala pos nr	Registriosana nr, KV kood	Katastriüksuse tunnus, nimi ja sihtotstarve	Ala pindala (m2)
2	5258250, KV11240	19814:001:0224; 11401 Laagri-Harku tee L1 transpordimaa	26



Projekti nimetus Harku aleviku Telia sidevõrk				Töö nr 12223P / PF14453
Projekti koostaja Kirjanurk OÜ	Plaani koostaja A. Jankovskaja	Mõõtkava 1:250	Leht 1-2	Kuupäev 02.12.2024

Isikliku kasutusõiguse seadmise plaan

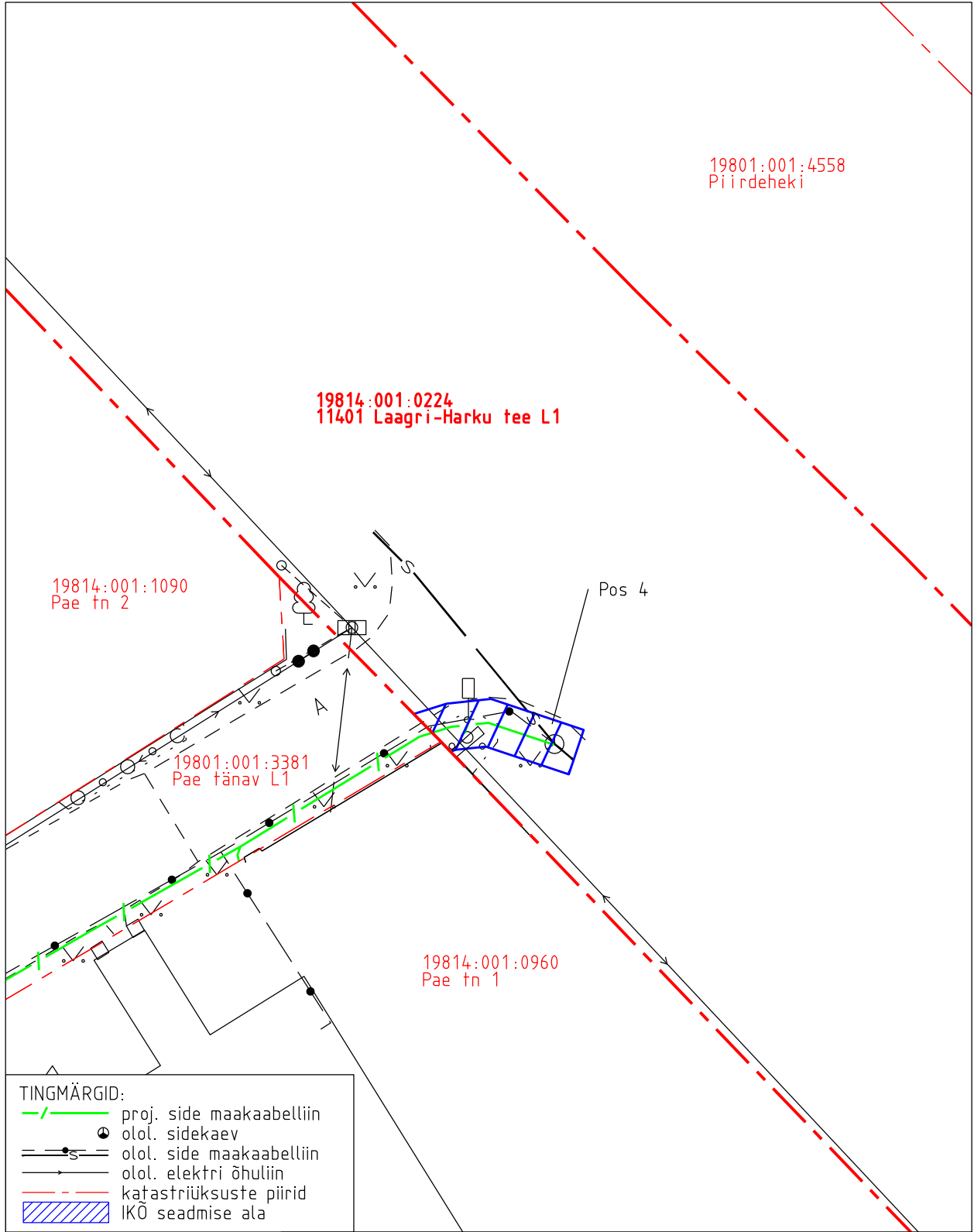
IKÕ ala pos nr	Registriosaka nr, KV kood	Katastriüksuse tunnus, nimi ja sihtotstarve	Ala pindala (m ²)
3	5258250, KV11240	19814:001:0224; 11401 Laagri-Harku tee L1 transpordimaa	9



Projekti nimetus Harku aleviku Telia sidevõrk				Töö nr 12223P / PF14453
Projekti koostaja Kirjanurk OÜ	Plaani koostaja A.Jankovskaja	Mõõtkava 1:250	Leht 1-3	Kuupäev 02.12.2024

Isikliku kasutusõiguse seadmise plaan

IKÕ ala pos nr	Registriosa nr, KV kood	Katastriüksuse tunnus, nimi ja sihtotstarve	Ala pindala (m2)
4	5258250, KV11240	19814:001:0224; 11401 Laagri-Harku tee L1 transpordimaa	13



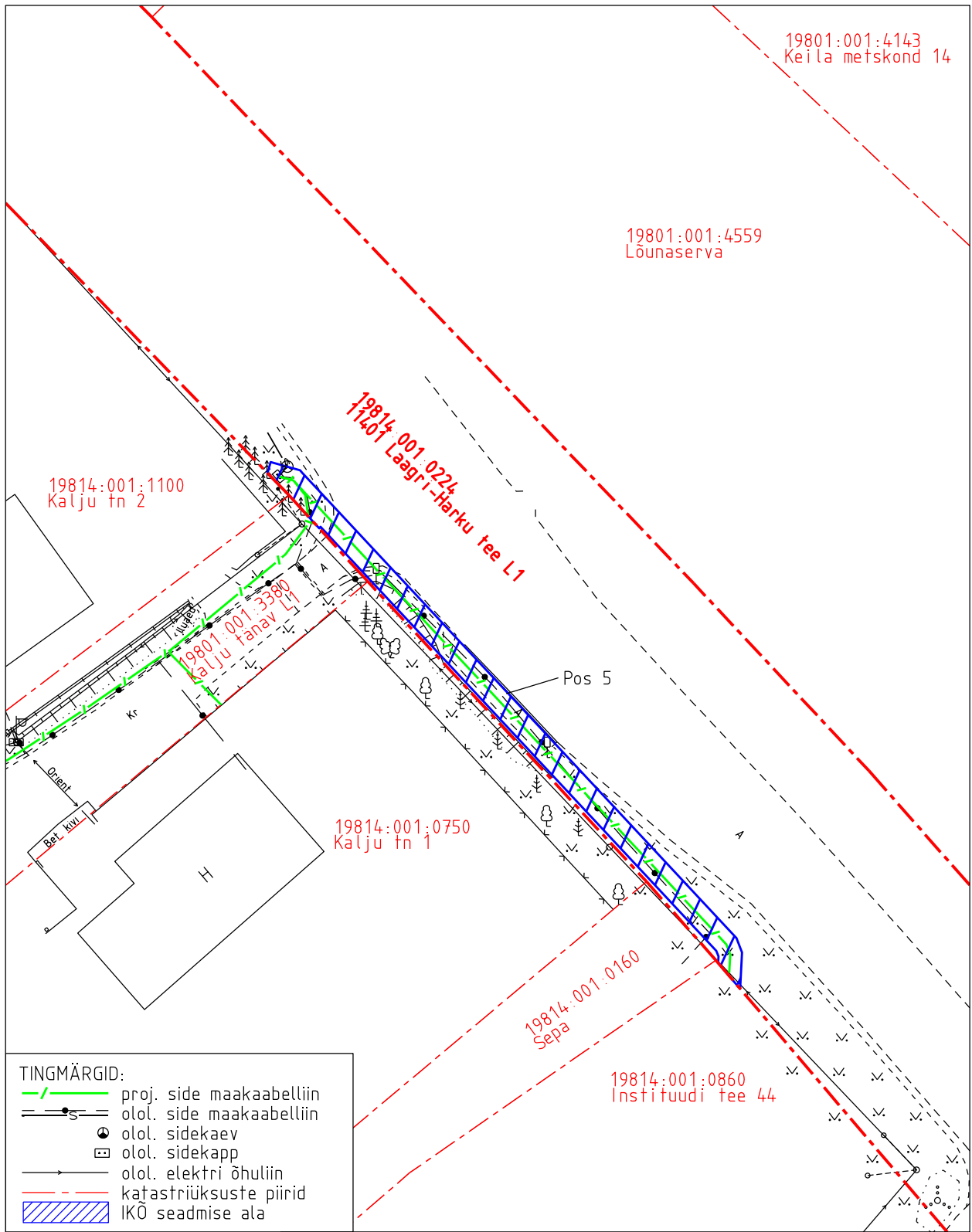
TINGMÄRGID:

- /— proj. side maakaabellin
- olol. sidekaev
- S— olol. side maakaabellin
- >— olol. elektri õhuliin
- - - - katastriüksuste piirid
- ▨ IKO seadmise ala

Projekti nimetus Harku aleviku Telia sidevõrk				Töö nr 12223P / PF14453
Projekti koostaja Kirjanurk OÜ	Plaani koostaja A. Jankovskaja	Mõõtkava 1:250	Leht 1-4	Kuupäev 02.12.2024

Isikliku kasutusõiguse seadmise plaan

IKÕ ala pos nr	Registriosa nr, KV kood	Katastriüksuse tunnus, nimi ja sihtotstarve	Ala pindala (m2)
5	5258250, KV11240	19814:001:0224; 11401 Laagri-Harku tee L transpordimaa	118



- TINGMÄRGID:**
- /— proj. side maakaabelliin
 - /— olol. side maakaabelliin
 - olol. sidekaev
 - olol. sidekapp
 - olol. elektri õhuliin
 - - - katastriüksuste piirid
 - IKÕ seadmise ala

Projekti nimetus Harku aleviku Telia sidevõrk				Töö nr 12223P / PF14453
Projekti koostaja Kirjanurk OÜ	Plaani koostaja A. Jankovskaja	Mõõtkava 1:500	Leht 1-5	Kuupäev 02.12.2024