

Projekti koostaja: MTR HALDUSE OÜ

Projekt: Tartumaa, Elva vald,
Vahesaare küla lairiba juurdepääsuvõrkude arendamine

Projekti nr: P11-23

Ala plaani koostaja: Kristel Mälton



IKÕ seadmise ala



Lepingu objektiks oleva katastriüksuse piir



Katastriüksuste piirid



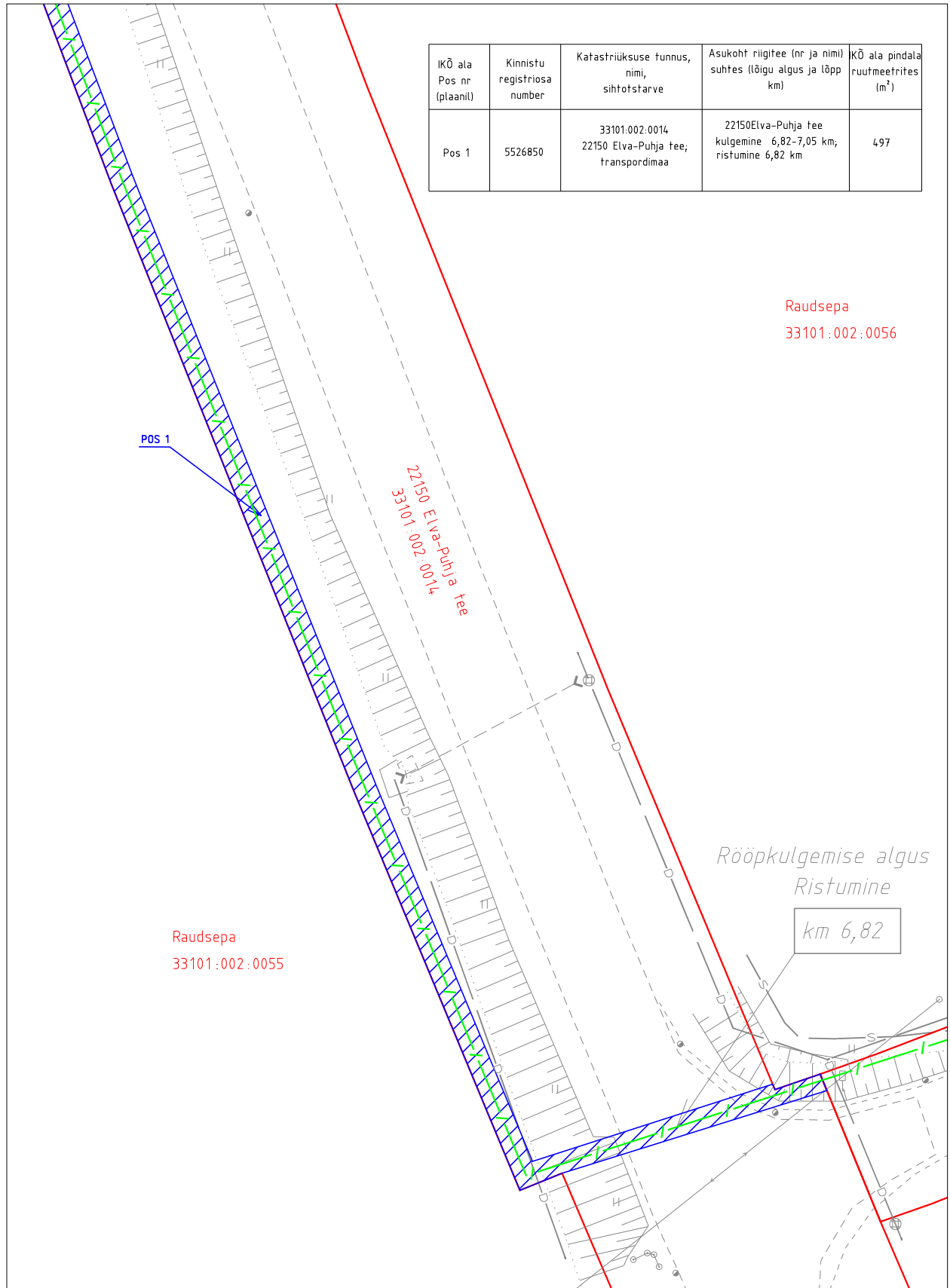
Side maakaabelliin

M 1:500
22150 Elva-Puhja tee km 6,82-7,05
registriosa 5526850

leht 1/ lehti 2





ISIKLIKU KASUTUSÕIGUSE SEADMISE PLAAN
Tartu maakond, Elva vald, Vahesaare küla
katastriüksus 33101:002:0014

IKÕ ala Pos nr (plaanil)	Kinnistu registriosa number	Katastriüksuse tunnus, nimi, sihtotstarve	Asukoht riigitee (nr ja nimi) suhtes (lõigu algus ja lõpp km)	IKÕ ala pindala ruutmeetrites (m ²)
Pos 1	5526850	33101:002:0014 22150 Elva-Puhja tee; transpordimaa	22150 Elva-Puhja tee kulgemine 6,82-7,05 km; ristumine 6,82 km	497



Projekti koostaja: MTR HALDUSE OÜ
Projekt: Tartumaa, Elva vald,
Vahesaare küla lairiba juurdepääsuvõrkude arendamine
Projekti nr: P11-23

Ala plaani koostaja: Kristel Mälton

-  IKÕ seadmise ala
-  Lepingu objektiks oleva katastriüksuse piir
-  Katastriüksuste piirid
-  Side maakaabellin