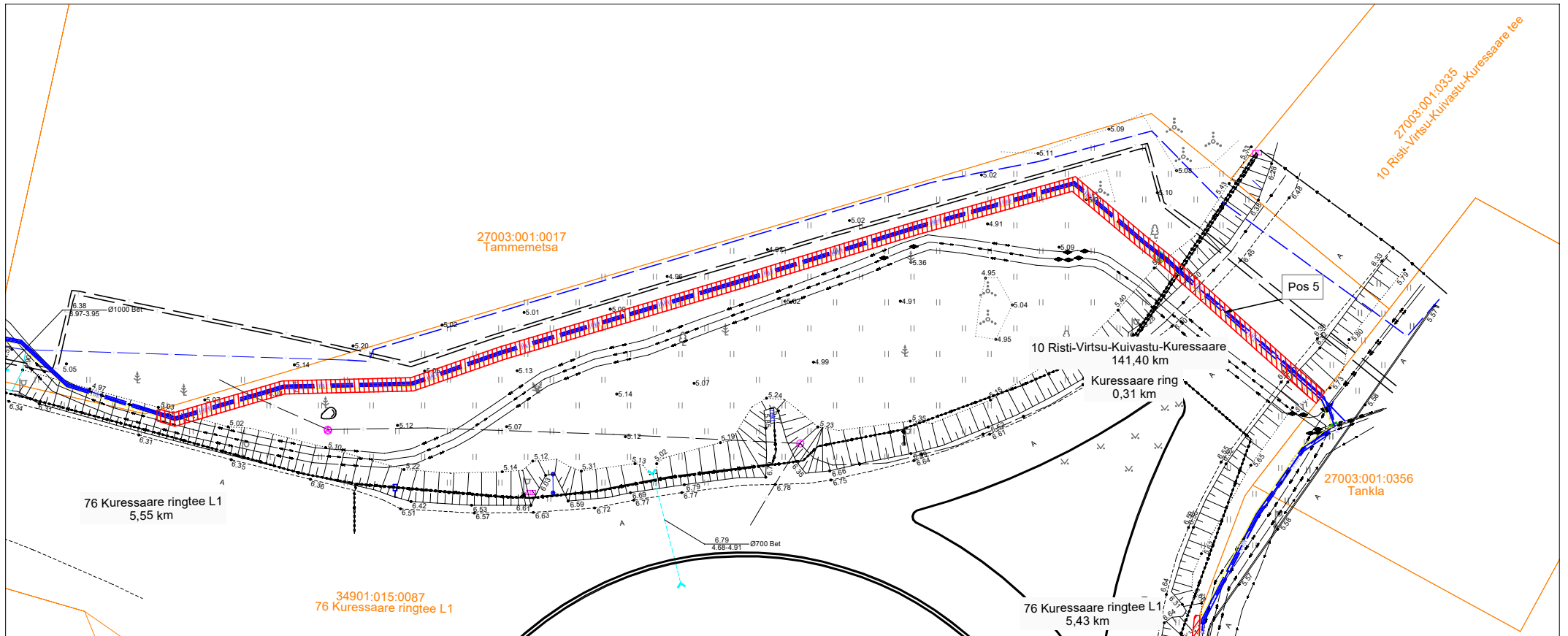






Isikliku kasutusõiguse seadmise plaan



| Tingmärgid | |
|---|--------------------------|
|  | IKÕ seadmise ala |
|  | proj 10 kV maakaabelliin |
|  | proj reservtorud |
|  | Kinnistute piir |
| Projekteeritava maakaabli pikkus 174m | |

| IKÕ ala Pos nr (plaanil) | Kinnistu registriosa number | Katastriüksuse tunnus, nimi ja sihtotstarve; | Asukoht riigitee (nr ja nimi) suhtes (lõigu algus ja lõpp km); | Ala pindala ruutmeetrites m ² |
|--------------------------------|-----------------------------------|---|--|--|
| Pos 5 | 135735500 | 27003:015:0087 76 Kuressaare ringtee L1 Transpordimaa | Kulgemine 76 Kuressaare ringtee L1 5,55- 10 Risti- Virtsu-Kuressaare 141,40 km (Kuressaare ring 0,31 km) Ristumine 10 Risti-Virtsu- Kuressaare 141,40 km (Kuressaare ring 0,31 km) | 314 |

Projeti nimi/aadress

Tallinna tn 82 peakaitsme nimivoolu suurendamine Kuressaare linn
Kaasnev investering 10 kV maakaablite vahetuseks

Töö nr

LR9421

Koostaja

Heiki Jakobson

Mõõtkava

1:750

Leht/ formaat

A4

Kuupäev

23.11.2023