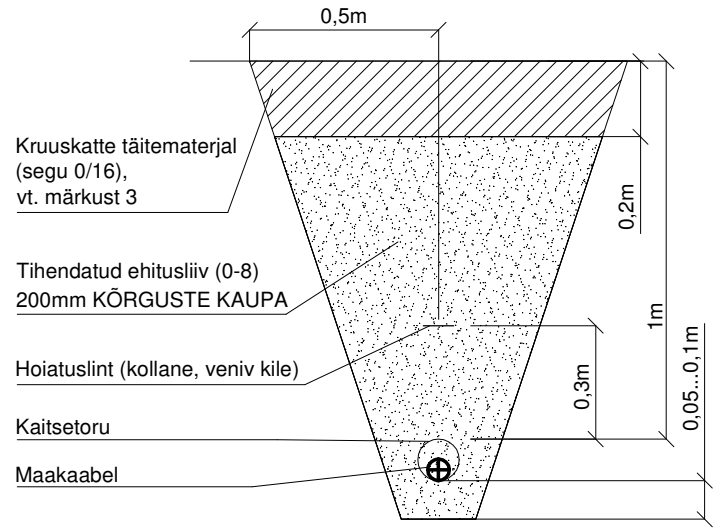


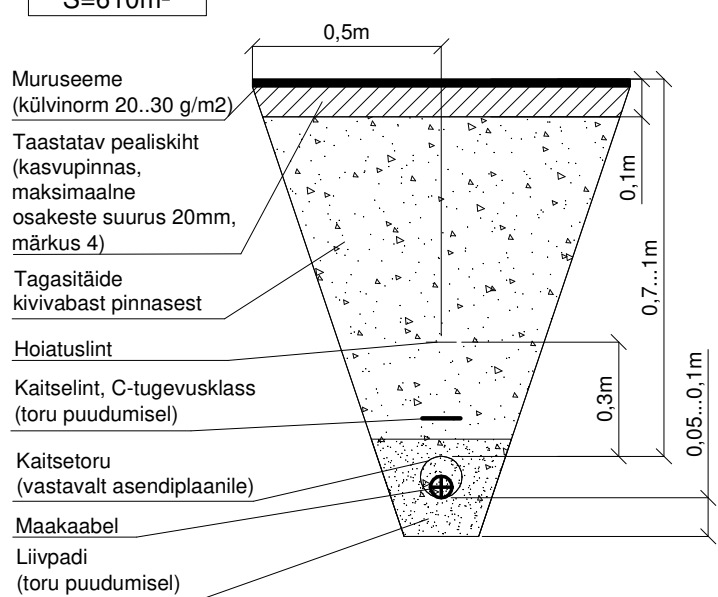
Taastatav ala: S=40m²

Lõige A
Taastatav kruuskate

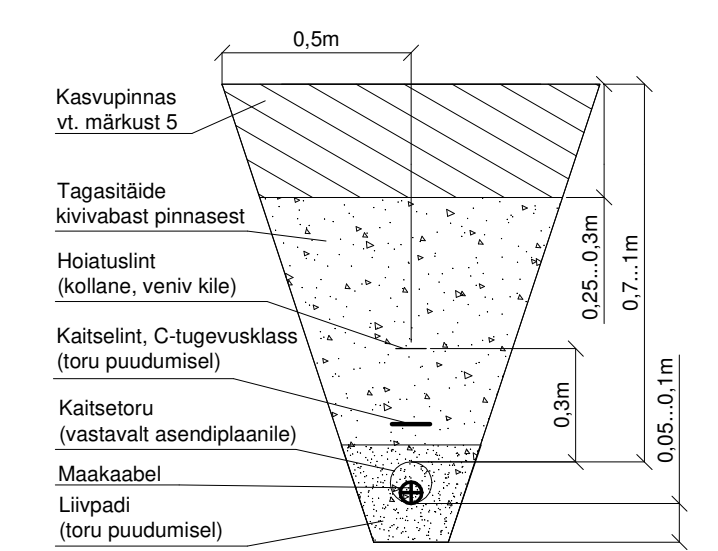


Taastatav ala: S=610m²

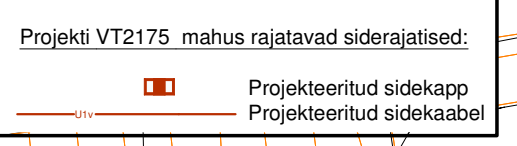
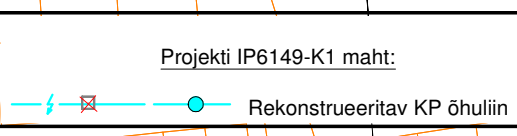
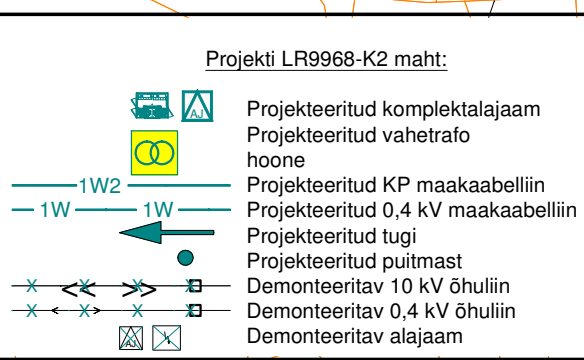
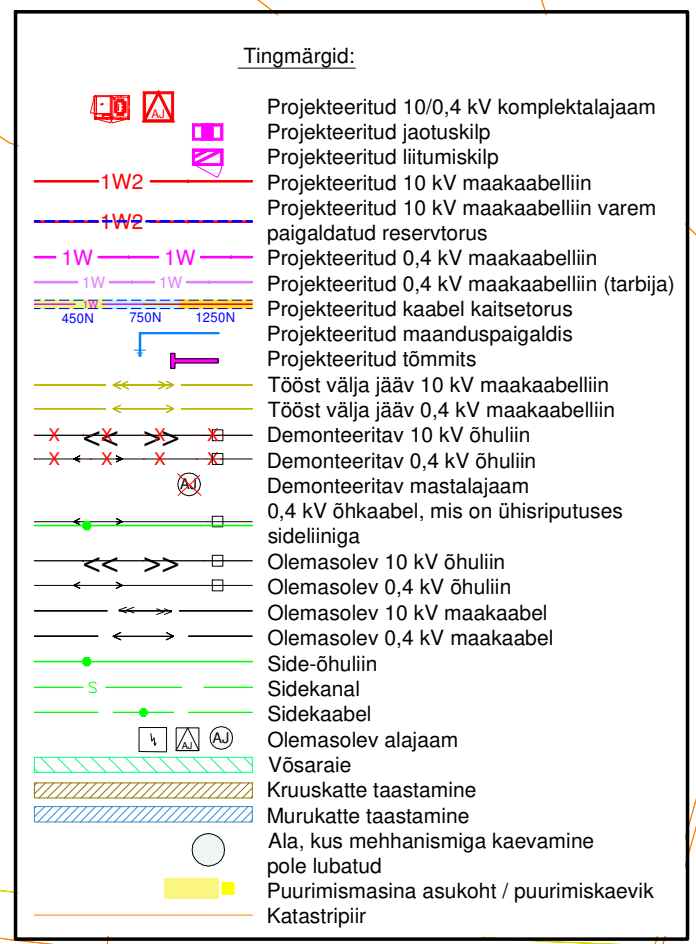
Lõige B
Taastatav murukate



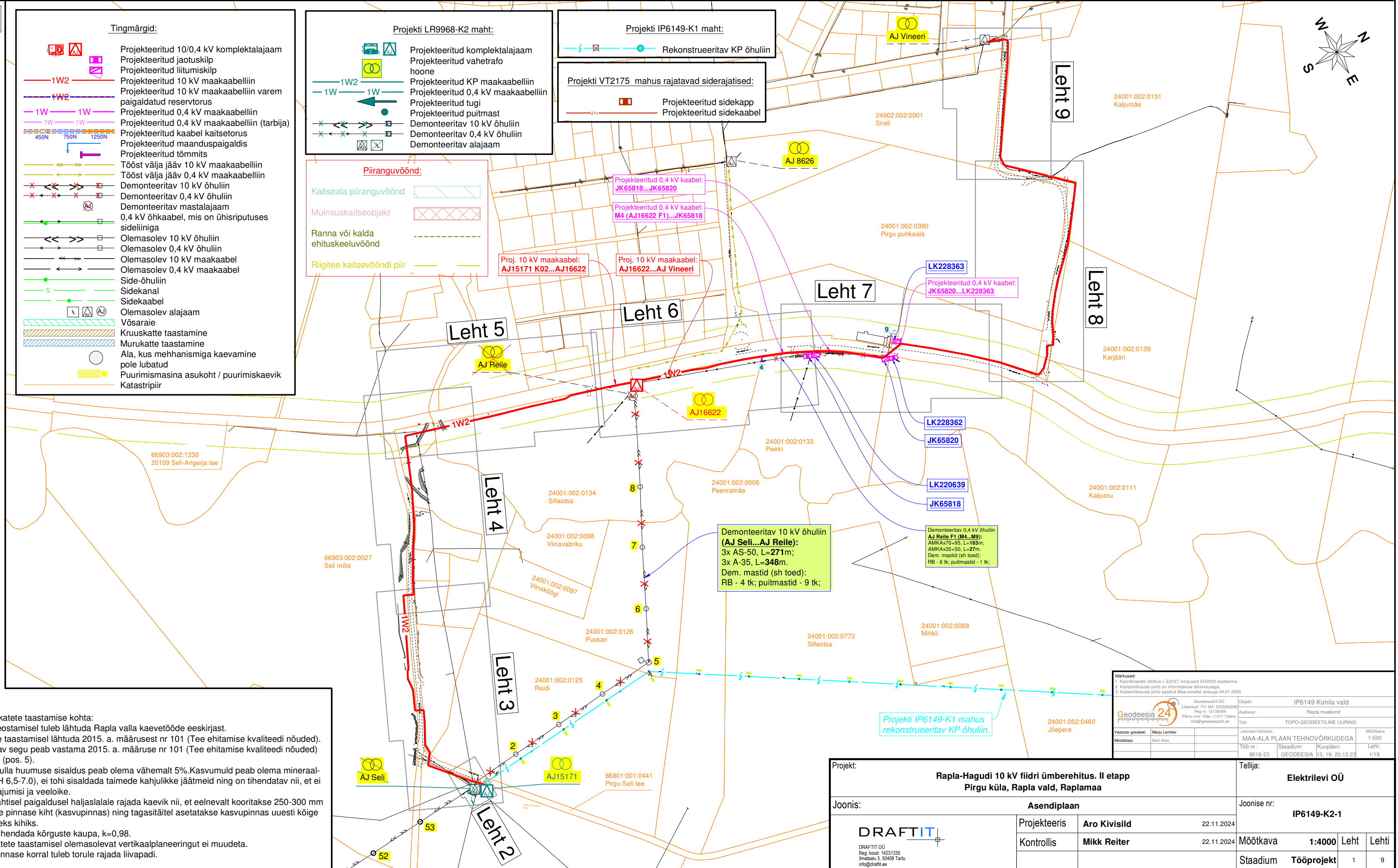
Lõige C
Taastatav haljasala



Kaeviku taastamine
M 1:20



- Märkused katete taastamise kohta:
- Tööde teostamisel tuleb lähtuda Rapla valla kaevetööde eeskirjast.
 - Teekatte taastamisel lähtuda 2015. a. määrusest nr 101 (Tee ehitamise kvaliteedi nõuded).
 - Kasutatav segu peab vastama 2015. a. määruse nr 101 (Tee ehitamise kvaliteedi nõuded) lisale 10 (pos. 5).
 - Kasvumulla huumuse sisaldus peab olema vähemalt 5%. Kasvumuld peab olema mineraalmuld (pH 6,5-7,0), ei tohi sisaldada taimede kahjulikke jäätmeid ning on tihendatav nii, et ei tekiks vajumisi ja veeloike.
 - Kaabli lahtisel paigaldusel haljasalale rajada kaevik nii, et eelnevalt kooritakse 250-300 mm pealmine pinnase kiht (kasvupinna) ning tagasitõitel asetatakse kasvupinna uuesti kõige pealmiseks kihiks.
 - Kaevik tihendada kõrguste kaupa, k=0,98.
 - Pealiskatete taastamisel olemasolevat vertikaalplaneeringut ei muudeta.
 - Kivise pinnase korral tuleb torule rajada liivapadi.



Demonteeritav 10 kV õhuliin
(AJ Seli...AJ Reile):
3x AS-50, L=271m;
3x A-35, L=348m.
Dem. mastid (sh toed):
RB - 4 tk; puitmastid - 9 tk;

Demonteeritav 0,4 kV õhuliin
(AJ Reile F1 (M.A. 389):
AMKAx70-95, L=163m;
AMKAx35+50, L=27m.
Dem. mastid (sh toed):
RB - 6 tk; puitmastid - 1 tk;

Projekti IP6149-K1 mahu
rekonstrueeritav KP õhuliin.

Märkused:		Geodeesia24 OÜ		Objekt:	
1. Koordinaadid välkruus L-Est97, kõrgused EHK2000 süsteemis.		751 MA, EGG000020		IP6149 Kohila vald	
2. Katastriliste piirid on informatsiooniliseks.		Reg. nr: 1210099		Raplja maakond	
3. Katastriliste piirid saadud Maa-ametielt seltsuga 04.01.2024		Põhik. nr: 1396, 11317 Tallinn		TOPO-GEODEETLINE ÜÜRING	
		info@geodeesia24.ee		Joonise nimetus:	
				MAA-ALA PLAAN TEHNOVÕRKUDEGA	
				Möötkava	
				1:500	
				Leht:	
				1/19	
				Stadium:	
				Tööprojekt	
				1	
				9	

Projekt:	Rapla-Hagudi 10 kV fiidri ümberehitus. II etapp Põrgu küla, Rapla vald, Raplammaa			Tellija:	Elektrilevi OÜ	
Joonis:	Asendiplaan			Joonise nr:	IP6149-K2-1	
	Projekteeris	Aro Kivisild	22.11.2024	Möötkava	1:4000	Leht
	Kontrollis	Mikk Reiter	22.11.2024	Leht	1	9
	DRAFTIT OÜ Reg. koode: 14231335 Iimatsalu 3, 50408 Tartu info@draftit.ee					