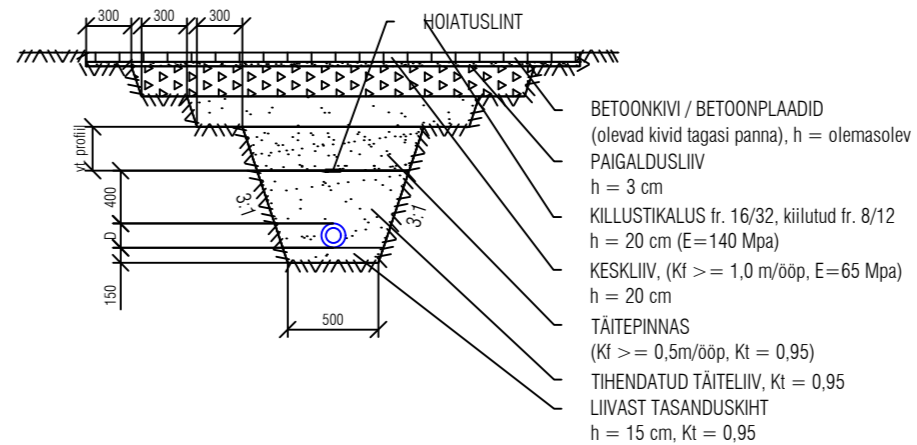
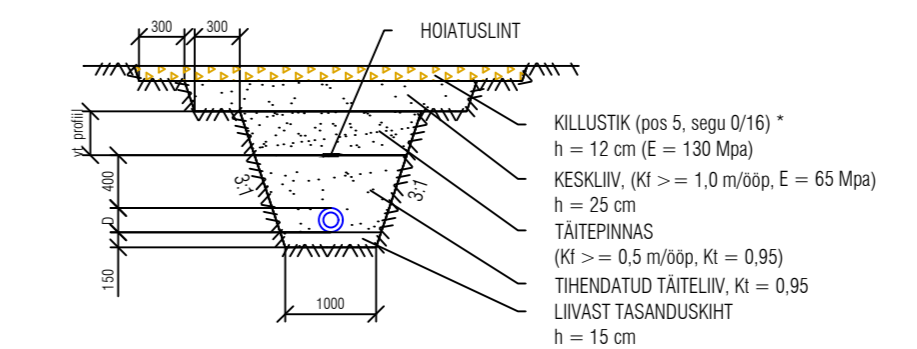


TAASTATAV BETOONKIVI- / BETOONPLAATKATE (M 1:100; Tüüpristloige 1)



BETOONKIVI / BETOONPLAATID
(olevud kivid tagasi paard), h = olemasolev (20 m2)
PAIGALDUSLIV
h = 3 cm
KILLUSTIKALUS fr. 16/32, killutud fr. 8/12
h = 20 cm (E=140 Mpa)
KESKLIIV, (Kt >= 1,0 m/ööp, E=65 Mpa)
h = 20 cm
TÄITEPINNAS
(Kt >= 0,5m/ööp, Kt = 0,95)
TÄHENDATUD TÄITELIIV, Kt = 0,95
LIVAST TASANDUSKIHT
h = 15 cm, Kt = 0,95

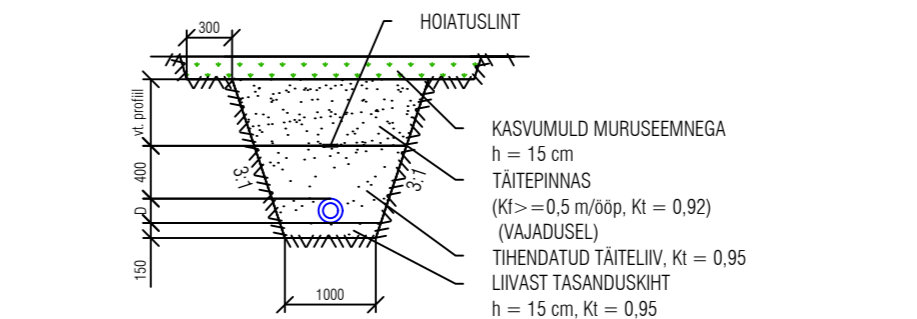
TAASTATAV KILLUSTIKKATE (Tüüpristloige 2)



KILLUSTIK (pos. S. seepu 0/16) *
h = 12 cm (E = 130 Mpa)
KESKLIIV, (Kt >= 1,0 m/ööp, E = 65 Mpa)
h = 25 cm
TÄITEPINNAS
(Kt >= 0,5 m/ööp, Kt = 0,95)
TÄHENDATUD TÄITELIIV, Kt = 0,95
LIVAST TASANDUSKIHT
h = 15 cm

* - Tee ehitamise kvaliteedi nõuded" lisa 10.

TAASTATAV MURUKATE (Tüüpristloige 3)



KASVUMULD MURUSEEMNEGA
h = 15 cm
TÄITEPINNAS
(Kt >= 0,5 m/ööp, Kt = 0,92)
(VAJADUSEL)
TÄHENDATUD TÄITELIIV, Kt = 0,95
LIVAST TASANDUSKIHT
h = 15 cm, Kt = 0,95

TINGMÄRGID

- TAASTATAV BETOONKIVI- / BETOONPLAATKATE, h = olemasolev (20 m2)
- TAASTATAV KILLUSTIKKATE, h = 12 cm (170 m2)
- TAASTATAV MURUKATE, h = 15 cm (1250 m2)
- KAEVIKU LAIUS

MERINDORF OÜ, töö nr. 024017

- Möödastatud maaregistrirunnuse saanud krunt
- Proj. veetorstik
- Proj. veetorstik (rajatakse kinnisel meetodil)
- Proj. kinnistuisene veetorstik
- Olemasolev majandus-joogivee veetorstik
- Olemasolev kanalisatsioon
- Olemasolev madalpingekaabel
- Proj. veetorstike kaitsevöönd
- Puu kaitsetsooniga 2m
- Likvideeritav puu
- Kinnisel meetodil torustiku rajamise tööpiirkond

TINGMÄRGID: AB Artes Terrae OÜ töö nr. 1963DP1 (Naissaar, Tagaküla / Bakbyni küla, kinnistute Piiri, Piirimetsa ja Naissaare raudtee R7 detailplaneering)

- Planeeritud reoveekanalisatsioon
- Püsilupaikade piir
- Rannapatarei nr. 9 vöönd
- Raudtee kaitsevöönd (5 m)
- Planeeritud hoone illustreeriv asukoht
- Planeeritud ja olemasolev sõidutee ala
- Likvideeritavad puud

- MÄRKUSED:
- Taastatava haljajala maht ei arvesta kaevetööde käigus kahjustatud suuremat ala kui joonisel näidatud.
 - Kasutatud geodeetiline aluspaan Aamos Atlas OÜ , töö nr 170 G-19 (2019).
 - Puu juurestiku kaitsealal teostada kaevetööd ainult käsitsi.
 - Puu juurestiku kaitsealal teostada kaevetööd ainult käsitsi.
 - Liinikaitsetöödeks töötamine kookiõltsaadat taastatavajaga, näidata ära kasutatav tehnika.
 - Projekteeritud sõidutee kate viia sujuvalt kokku olemasolevaga.
 - Jälgida olemasoleva taastatava katete piki- ja põiklaided. Viiake kokku olemasolevaga.
 - Alused ja katted rajada vastavalt "Tee ehitamise kvaliteedi nõuded" (Vastu võetud 03.08.2015 nr 101).
 - Kõrvaldada, kus kaeviku kalle erandjuhul oleks vaja teha järele kuli 2-1 talve kaevetööde teostamisel kaeviku serv kindlustada punnseinega (vaseinega).
 - Kui kaevetööde käigus kahjustatakse suuremat ala kui joonisel näidatud, tuleb ka see nõuetekohaselt taastada.
 - Kasvumulla huumuse sisaldus peab olema vähemalt 3%. Kasvumuld peab olema mineraalimuld (PH 6,5-7), ei tohi sisaldada taimedele kahjulikke jäämide ning on tihendatav ni, et ei tekiks vajumisi ja vee lohkusi.Ei tohi kasutada kõlunud pinnast. Olemasoleva ja taastatava haljajala piiri ühtlustada, taastada niidukõrbikuks. Kasvumuld ei tohi sisaldada kive kinnistiku jms.
 - Kaevetööde teostamisel tuleb lähtuda Viimsi valla kaevetööde eeskirjast.

MUUDATUS NR. REV. NR.		KUUPÄEV DATE	TEOSTAS DESIGNED BY	ALKIKIRI SIGNATURE	MUUDATUSE KIRJELDUS REVISION DESCRIPTION		
<div>ROAD CONSULT</div>					OBJEKTI ASUKOHT / LOCATION OF THE OBJECT: HALDJA TEE 15, 17, 19, 21, 23; TAGAKÜLA, VIIMSI VALD, HARJU MAAKOND		
PROJECTORIAL / DESIGNER: ROADCONSULT OÜ REG. 12418510 VALIMUJA 47, 11415 TALLINN TEL. +372 51 888 13 info@roadconsult.ee www.roadconsult.ee		TALLINNA / CUSTOMER: MERINDORF OÜ REG. 11057500 TAMMSAARE TEE 47, 11216 TALLINN TEL. +372 664 56 65 merindorf@merindorf.ee		100 M / PROJECT NO. KT24022	LEHT NR. / DRAWING NO. TL-4-07	STADIUM / STAGE: TP	MAHTKVA / SCALE: 1:500
Insener / Designer A. Otsik		16/12/2024		HALDJA TEE 15, 17, 19, 21, 23 KINNISTUTE VEETORUSTIKE PROJEKT			
kontrolis / Checked A. Otsik		16/12/2024		JOONISE NIMETUS / DRAWING NAME: KATETE TAASTAMISE PLAAN			
File: KT24022_TP-4-07_taastamine.dwg							