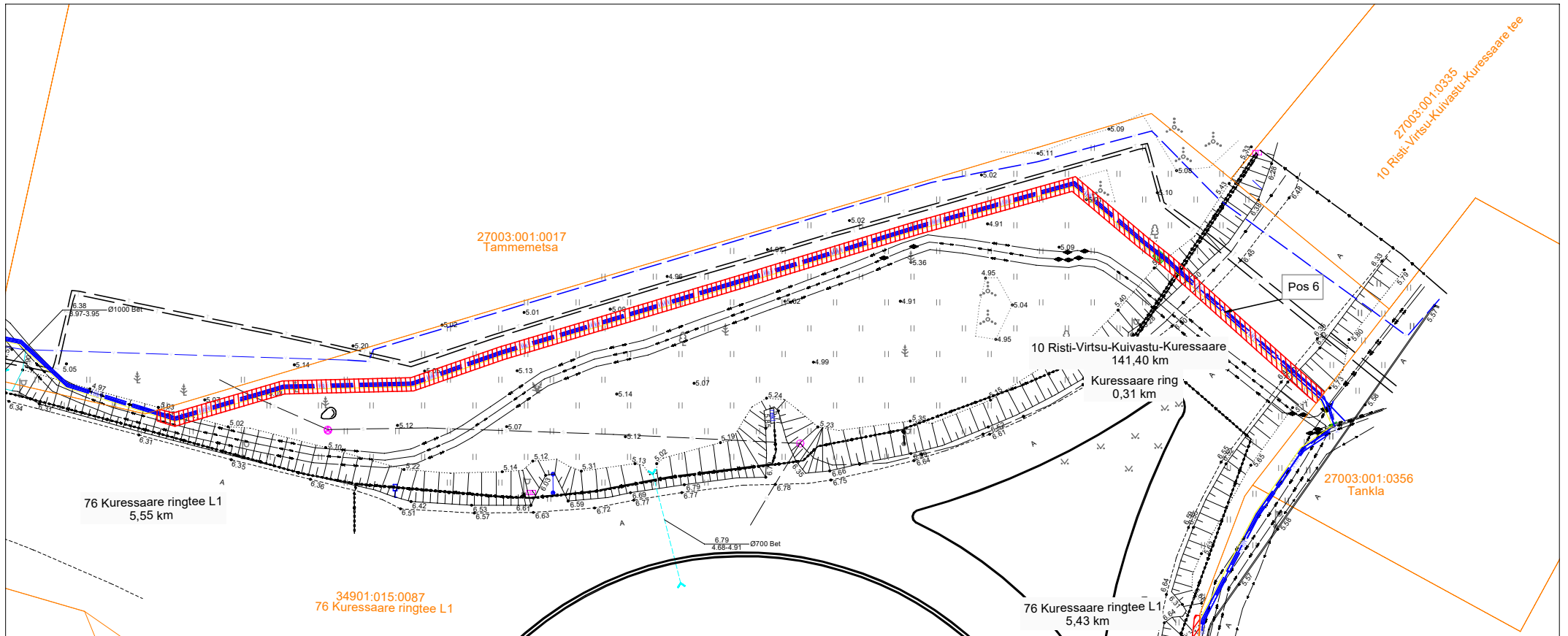






Isikliku kasutusõiguse seadmise plaan



Tingmärgid	
	IKÕ seadmise ala
	proj 10 kV maakaabelliin
	proj reservtorud
	Kinnistute piir
	Projekteeritava maakaabli pikkus 174m

IKÕ ala Pos nr (plaanil)	Kinnistu registriosa number	Katastriüksuse tunnus, nimi ja sihtotstarve;	Asukoht riigitee (nr ja nimi) suhtes (lõigu algus ja lõpp km);	Ala pindala ruutmeetrites m ²
Pos 6	135735500	34901:015:0087 76 Kuressaare ringtee L1 Transpordimaa	Kulgemine 76 Kuressaare ringtee L1 5,55- 10 Risti- Virtsu-Kuressaare 141,40 km (Kuressaare ring 0,31 km) Ristumine 10 Risti-Virtsu- Kuressaare 141,40 km (Kuressaare ring 0,31 km)	314

Projeti nimi/aadress

Tallinna tn 82 peakaitsme nimivoolu suurendamine Kuressaare linn
Kaasnev investering 10 kV maakaablite vahetuseks

Töö nr

LR9421

Koostaja

Heiki Jakobson

Mõõtkava

1:750

Leht/ formaat

A4

Kuupäev

23.11.2023