


PIIRIPROTOKOLL nr LY2304111104**Võru maakond Setomaa vald Audjassaare küla Kirsipuu (46501:001:0066)
piiri kindlakstegemine looduses (osaline mõõdistus)**

Käesolev piiriprotokoll on koostatud maamõõtja Vello Kasearu (tegevuslitsents nr 612 MA-k) poolt piiri ja piirimärkide maastikul kindlakstegemise ja kättenäitamise kohta.

Puudutatud katastriüksused ja isikud:

Katastriüksus	Omanik	Kutse saadetud	Osales kättenäitamisel	Allkiri
Kirsipuu 46501:001:0066	Olivia Tund volitatud esindaja Valeri Tund	suuline	29.04.2023	
Pommeri 46501:001:0081	Elo Pommer Andrei Pommer	suuline suuline	29.04.2023 29.04.2023	
Pirnipuu 46501:001:0082	Jevgeni Dõrlov	kiri	-	
Ilumetsa metskond 164 46501:001:0178 Ilumetsa metskond 163 46503:002:0162	RMK Põlvamaa metskond-metsaülem Tiit Timberg	e-kiri 25.04.2023	-	

Piirikirjeldus – Kirsipuu osaline mõõdistus

Piiripunkti nr	Piiripunkti vorm	Piiri kulgemise viis	Märkus	Paigalduse info	Piir kindlaks tehtud
1	metalltoru	sirgjooneline	-	taastatud	-
2	metalltoru	sirgjooneline	-	paigaldatud	-
3	metalltoru	sirgjooneline	-	taastatud	-
4	metalltoru	sirgjooneline	-	paigaldatud	-
5	metalltoru	sirgjooneline	-	taastatud	-
6	metalltoru	sirgjooneline	-	olemasolev	-
7	metalltoru	-	-	taastatud	-

Piiride kindlakstegemine:

1) Põhjus – Kirsipuu 1998.a. mõõdistamisel on piiripunktide 1, 2, 3, 4 ja 5 vahelist piiri kulgemist kirjeldatud tee serva mööda. Koordinaadid on määratud piiripunktidele 1, 3 ja 5. Piiripunkti 3 katastrikande asukoht ei vasta piiriandmetes toodud koordinaatidele. Piiripunktide 2 ja 4 juures katastrikanne ei vasta 1998.a. mõõdistamisel määratud tee serva punktide koordinaatidele.

Selgitus – 1998.a. mõõdistamisel on määratud tee telje koordinaadid ja tee laiuks on 4 m. Piir kulgeb piiriprotokolli järgi tee idapoolset serva mööda. Praeguseks ajaks sellel asukohal teed ei ole. Suuremalt jaolt on see ala võsastunud.

Tulemus – Kirsipuu 1998.a. mõõdistuse väliandmetest saadud koordinaatide alusel määrati tee asukoht ja tee serva punktid. Piiripunktides 1, 3 ja 5 taastati piirimärgid (metalltorud) vajaliku täpsusega endistes asukohtades. Tolleaegse tee serva käänupunktidesse 2 ja 4 paigaldati piirimärgiks metalltorud ja piiri kulgemist piiripunktide 1, 2, 3, 4 ja 5 vahel kirjeldatakse varasema teemaa serva asemel sirgjoonelisena.

Asjaosaliste märkused ja taotlused:

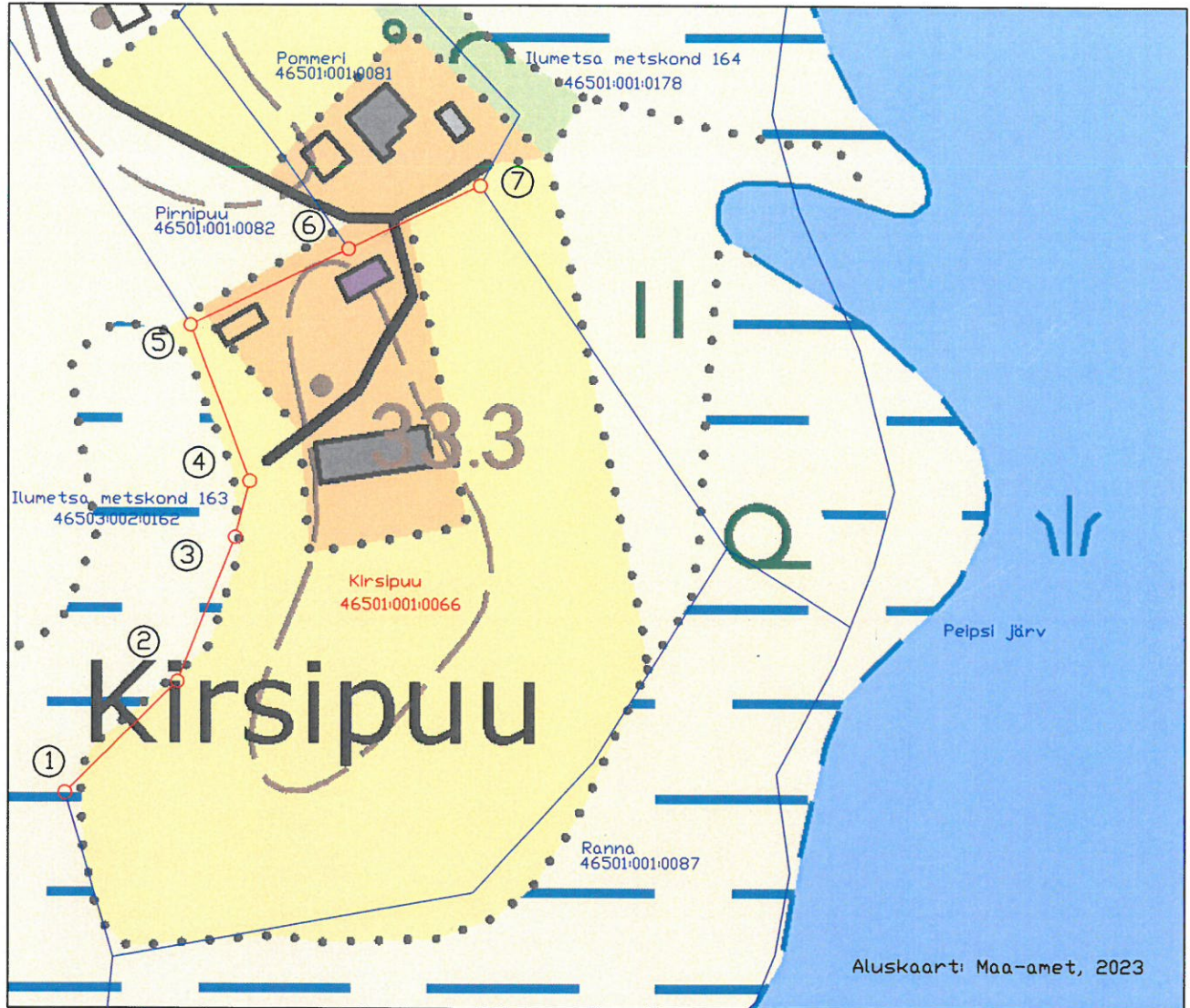
Maamõõtja märkused:

Piirimärk piiripunktis 7 on taastatud vajaliku täpsusega endises asukohas. Taastamisel on aluseks Pommeri 2003.a. katastrimõõdistuse piiriandmed.

Kirsipuu omaniku Olivia Tund volitatud esindaja Valeri Tund

PIIRIPUNKTIDE JA PIIRIDE SKEEM

piiriprotokoll LY2304111104



Leppemärgid:

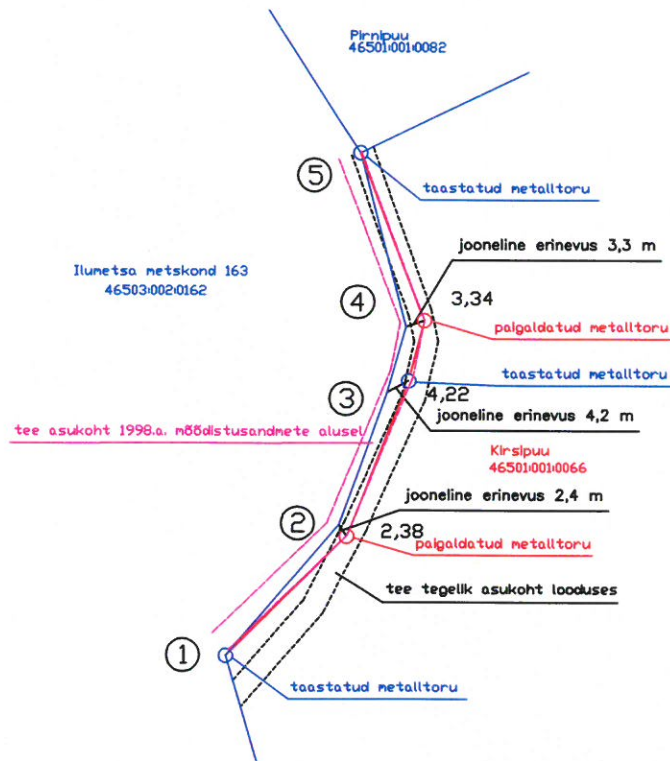
- katastriüksuste piirid
- taastatud piirimärk
- ② piiripunkti number

Kirsipuu omanik: Olivia Tund volitatud esindaja

Valeri Tund *Valeri Tund*

PIIRIDE KINDLAKSTEGEMIST SELGITAV SKEEM

piiriprotokoll LY2304111104



Leppemärgid:

- kindlakstehtud katastriüksuse piir
- registreeritud katastriüksuse piir (katastrikanne)
- kindlakstehtud piirimärgi asukoht
- taastatud piirimärgi asukoht
- ② piiripunkti number

Kirsipuu omaniku esindaja Valeri Tund *Tund*