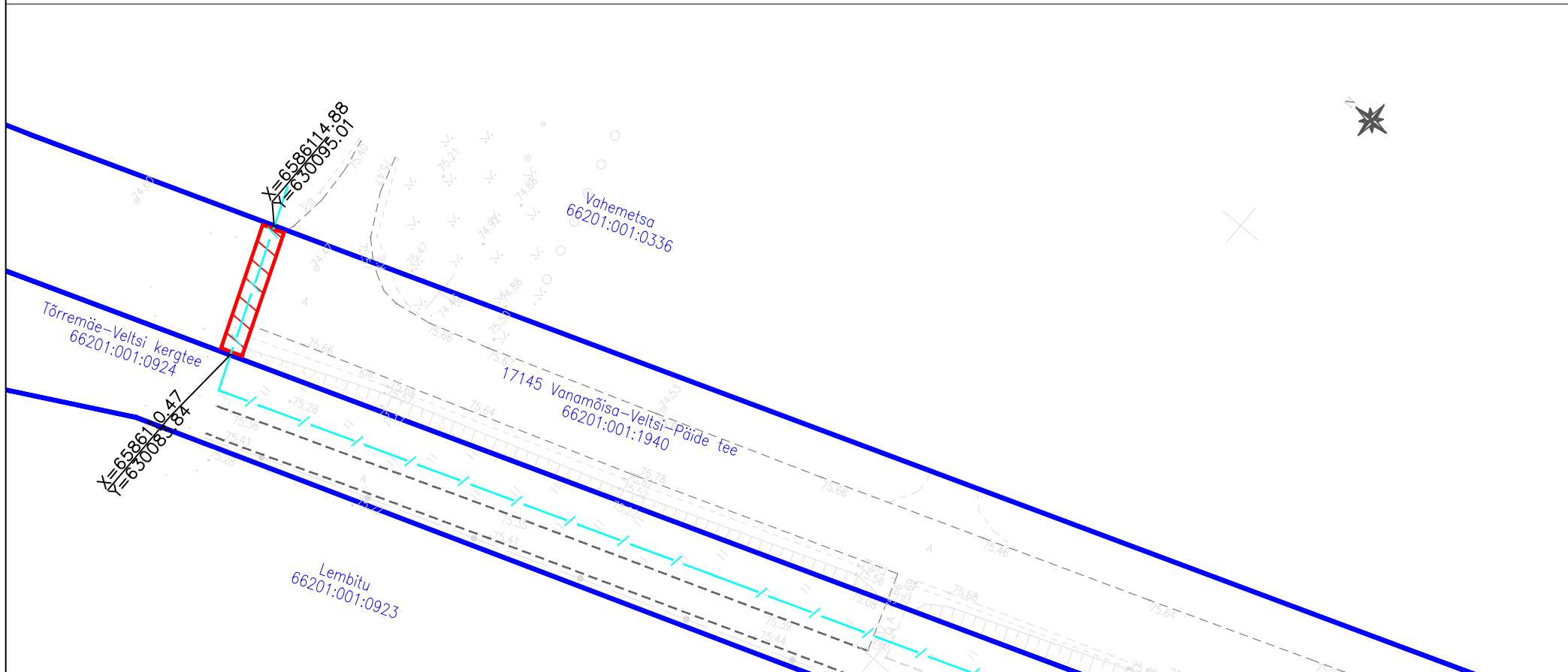





# Kinnistu isikliku kasutusõiguse seadmise plaan

Mõõtkava 1:500



| Jrk nr | IKÕ ala<br>Pos nr (plaanil) | Kinnistu registriosa<br>number | Katastriüksuse tunnus, nimi ja<br>sihtotstarve:                       | Asukoht riigitee (nr ja nimi) suhtes<br>(lõigu algus ja lõpp km): | Ala pindala<br>ruutmeetrites m <sup>2</sup> |
|--------|-----------------------------|--------------------------------|---|---|---|
| 1.     | Pos 1                       | 6280550                        | 66201:001:1940; 17145<br>Vanamõisa-Veltsi-Päide tee;<br>transpordimaa | 17145 Vanamõisa-Veltsi-Päide tee<br>km 7,01                       | 23 m <sup>2</sup>                           |

-  Kasutusõiguse ala
-  Katastriüksuse piir
-  sidetoru  
sidekaev

Elektripaigaldise kaitsevöönd: Piki sidekaablit kulgev ala, mida mõlemalt poolt piiravad liini äärmistest kaablitest 1 meetri kaugusel paiknevad mõttelised vertikaaltasandid.

Sidetoru pikkus maa-alal: 12 m

Projekti nimi:  
Objekti asukoht:  
Projekti number  
Plaani koostaja:  
Kuupäev:

"Rakvere vallas ja Rakvere linnas optilise sidevõrgu rajamine"  
Veltsi küla, Rakvere vald, Lääne-Viru maakond  
23013  
Silver Knäzev  
27.09.2023