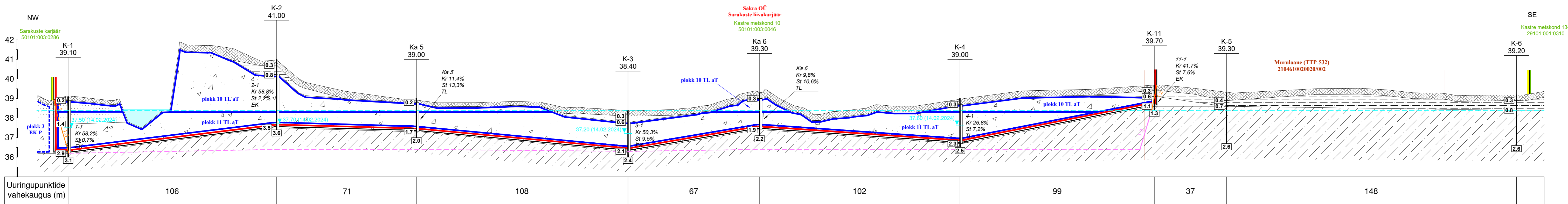
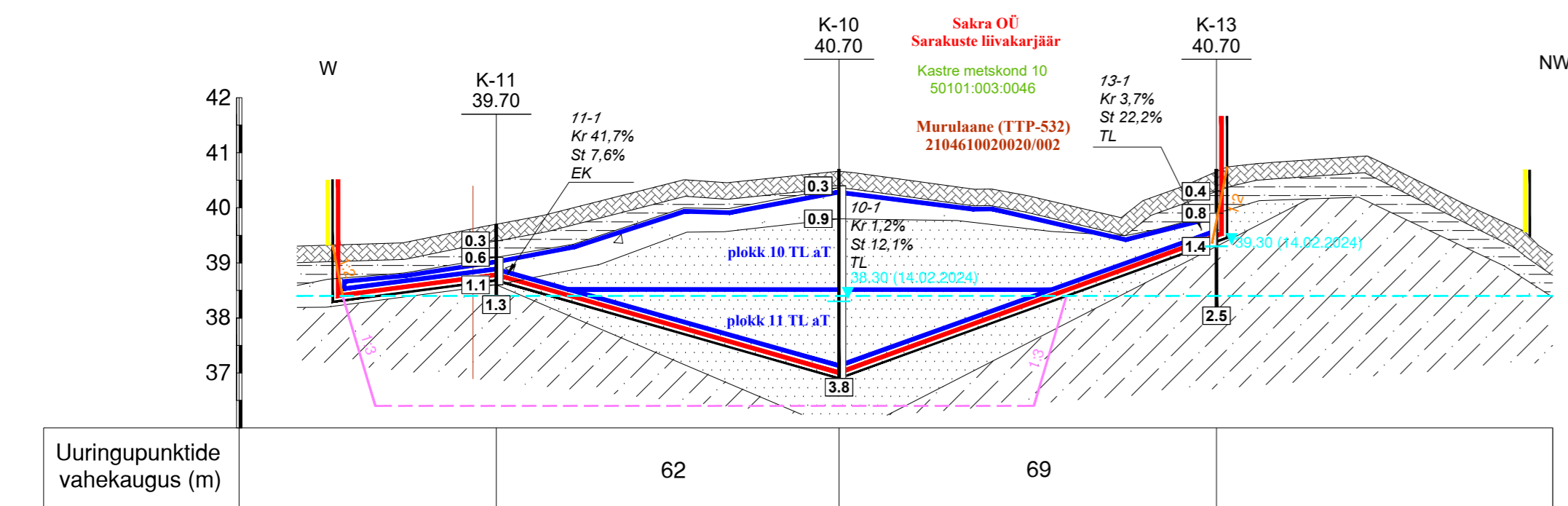


# GEOLOOGILINE LÄBILÖIGE I-I'



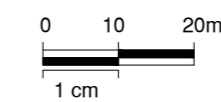
# GEOLOOGILINE LÄBILÖIGE II-II'



## LEPPEMÄRGID

- ▼ 37.50 (14.02.2024) Põhjavee taseme absoluutne kõrgus (m) ja mõõtmise aeg
- Põhjavee eeldatav tase pärast maavara ammendamist
- Sarakuste liivakarjääri mäeeraldise piir
- Sarakuste liivakarjääri mäeeraldise teenindusmaa piir
- Külgneva mäeeraldise ja selle teenindusmaa piir
- Maavaravaru plokkide piir
- Prognoosvaru ploki piir
- Katastriüksuse nimetus, katastriüksuse tunnus ja piir
- Maaparandussüsteem
- Nõlvaterviku kalle ja kontuur
- Süvenduse kalle ja kontuur
- Süvenduse tase

- Kasvukiht (muld)
- Liiv
- Moreen
- Kruus
- Saviliiv ja liivsavi



 Kobras OÜ Riia 35 www.kobras.ee tel 7300 310 Tartu, 50410 kobras@kobras.ee Geoloog Peeter Lillak /alkirjastatud digitaalselt/	Tellijä Sakra OÜ			
	Tartumaa Kastre Vald Sarakuste Küla Sarakuste Liivakarjääri Maavara Kaevandamisloa Taotlus			
Geoloog Tanel Mägi /alkirjastatud digitaalselt/ kutsetunnistus nr 176863	Joonise nimetus GEOLOOGILISED LÄBILÖIKED I-I' kuni II-II'			
	Kuupäev 06.2024	Lisa nr 2	Lisoid 3	Mõõtkava H 1:1000 V 1:100
Töö nr 2024-113				