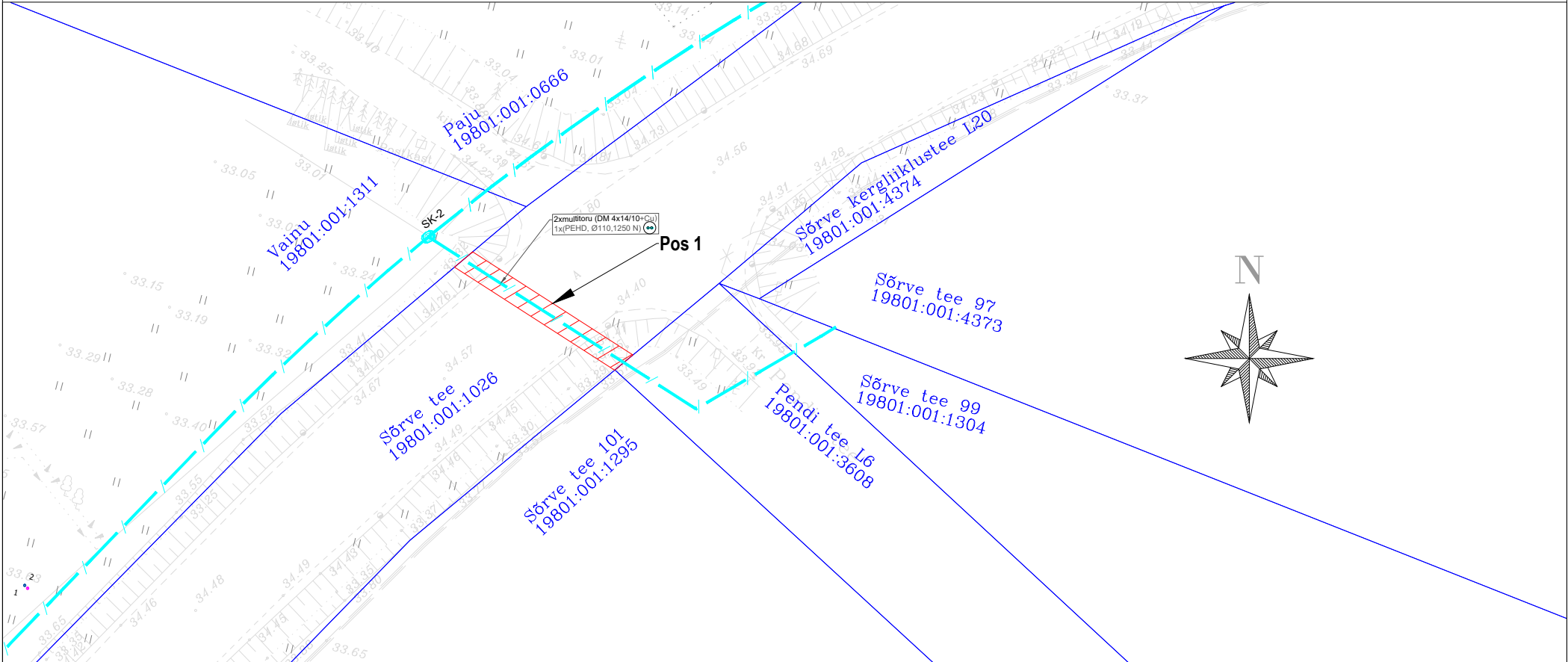





Kinnistu isikliku kasutusõiguse seadmise plaan



Jrk nr	IKÕ ala Pos nr (plaanil)	Kinnistu registriosa number	Katastriüksuse tunnus, nimi ja sihtotstarve:	Ala pindala ruutmeetrites m²
1.	Pos 1	3018350	19801:001:1026; Sõrve tee; transpordimaa	34 m²

-  Kasutusõiguse ala
-  Katastriüksuse piir
-  2xmultitoru

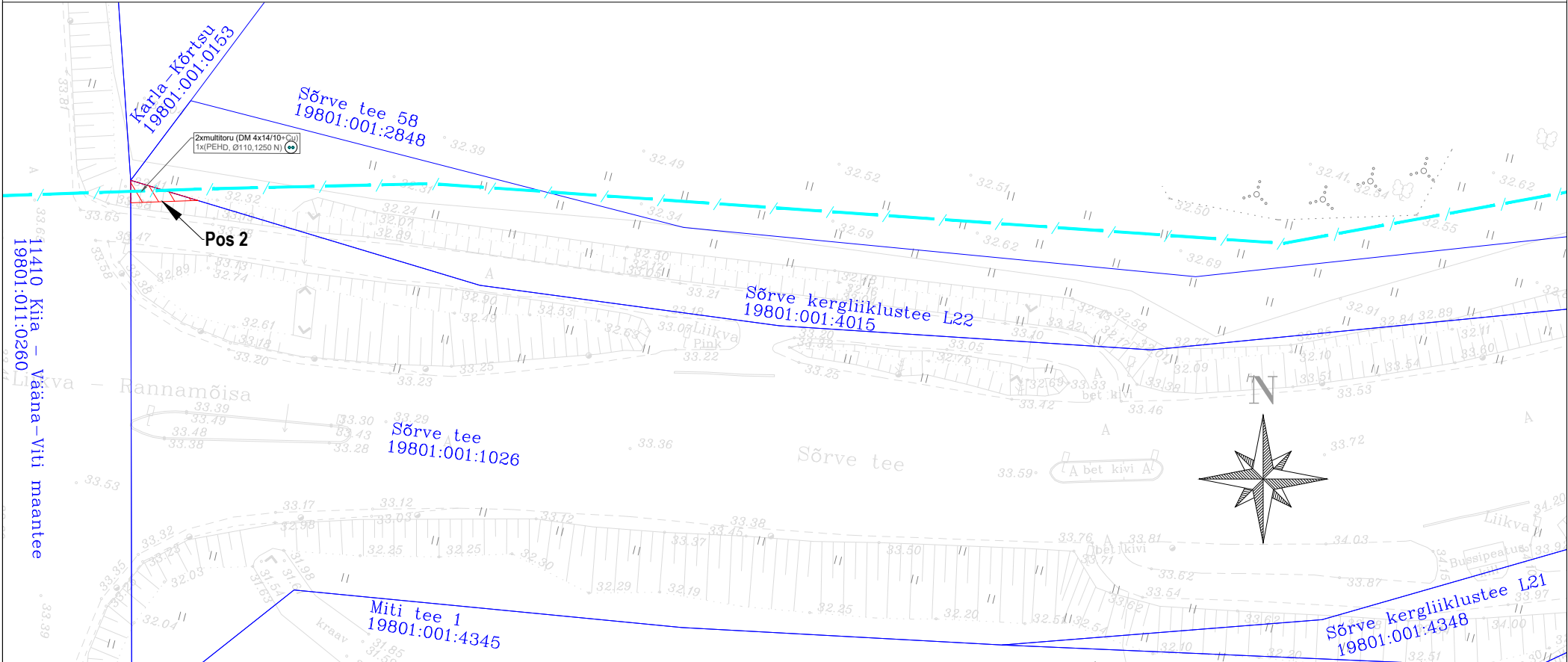
Sidepaigaldise kaitsevöönd:

Piki multitoru kulgev ala, mida mõlemalt poolt  
piiravad liini äärmistest torust 1 meetri kaugusel paiknevad  
mõttelised vertikaaltasandid.

Projekti nimi:  
Objekti asukoht:  
Projekti number  
Ettevõtte:  
Plaani koostaja:  
Kuupäev:

"Sõrve tee optilise sidevõrgu rajamine"  
Sõrve tee, Sõrve küla, Harku vald, Harju maakond  
2506K3  
Edites OÜ  
Artjom Rem  
23.10.2025

Kinnistu isikliku kasutusõiguse seadmise plaan



Jrk nr	IKÕ ala Pos nr (plaanil)	Kinnistu registriosa number	Katastriüksuse tunnus, nimi ja sihtotstarve:	Ala pindala ruutmeetrites m²
2.	Pos 2	3018350	19801:001:1026; Sõrve tee; transpordimaa	6 m²

- Kasutusõiguse ala
- Katastriüksuse piir
- 2xmultitoru

Sidepaigaldise kaitsevöönd:

Piki multitoru kulgev ala, mida mõlemalt poolt  
piiravad liini äärmistest torust 1 meetri kaugusel paiknevad  
mõttelised vertikaaltasandid.

Projekti nimi:  
Objekti asukoht:  
Projekti number  
Ettevõtte:  
Plaani koostaja:  
Kuupäev:

"Sõrve tee optilise sidevõrgu rajamine"  
Sõrve tee, Sõrve küla, Harku vald, Harju maakond  
2506K3  
Edites OÜ  
Artjom Rem  
23.10.2025