

Isikliku kasutusõiguse seadmise plaan

20149 Kehtna-Põlma tee

Katastritunnus 29301:001:0555

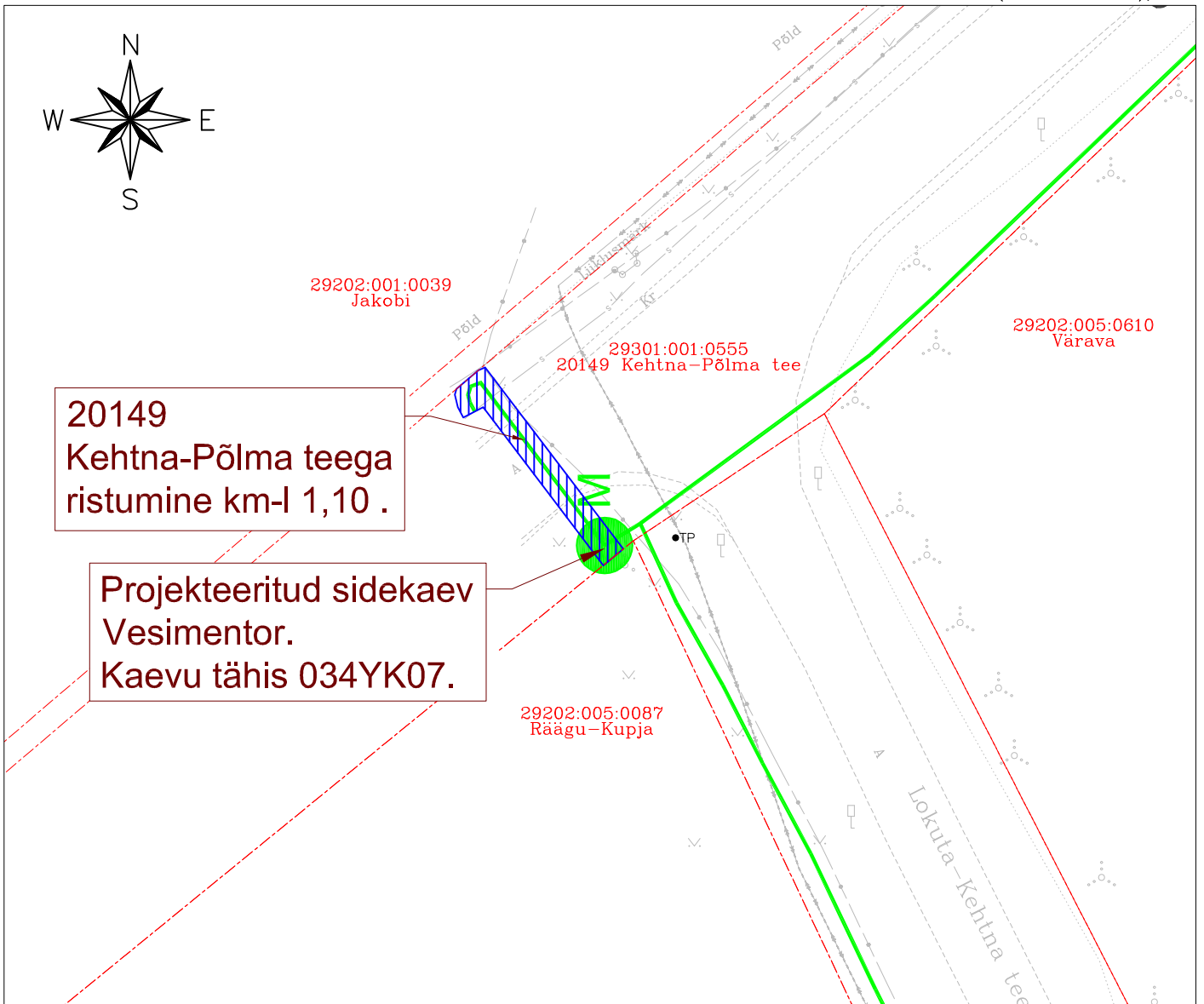
Registriosa nr 10948150

Passiivse elektroonilise side juurdepääsuvõrgu rajamine




Kalbu külas

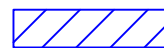
Töö nr: VT1925

M 1:500 (1 cm = 2.5 m), A4



TINGMÄRGID:

-  Katastriüksuse piir
-  Projekteeritud side maakaabelliin
-  Projekteeritud sidekaev



Isikliku kasutusõiguse ala
ca 39 m²