

Keskkonnaamet
VÄLITÖÖ MÕÕTMISE PROTOKOLL

Välitöö nr: 10000043095 Teostamise aeg: 08.08.2024
Välitöö liik: MUE

Asukoht

Maakond: Lääne-Viru maakond Vald: Väike-Maarja vald
Kinnistu nimi: Kinnistu nr:
Metskond: Ida-Harjumaa ja Lääne-Virumaa Kvartal: TR099
Katastriüksus: 92703:001:0080 Eraldis: 14

Mõõdetud ala kokku

G	N	H	Vanus
	4127	1.7	

I rinde puud

Rinne	Koef	PL	Vanus	H	D	G	N	M	T
I	38	HB		1.7			1571		
I	33	KS		1.4			1342		
I	27	KU		1.3			1100		
I	2	MA		0.6			71		
I	0	TA		1.3			14		
I	1	VA		1.8			29		
Kokku	100						4127		

Kasutatud mõõtevahendid:

Koostaja: Tõnis Saarmets Osalejad: Tõnis Saarmets, Heidi Salujõe

Keskkonnaamet
LOENDAMISE PROTOKOLL

Välitöö nr: 10000043095

Teostamise aeg: 08.08.2024

Välitöö liik: MUE

Mõõtmise liik: Loendamine, proovitükkidega

Asukoht

Maakond: Lääne-Viru maakond

Vald: Väike-Maarja vald

Kinnistu nimi:

Kinnistu nr:

Metskond: Ida-Harjumaa ja Lääne-Virumaa

Kvartal: TR099

Katastriüksus: 92703:001:0080

Eraldis: 14

Mõõtmised

Proovitükk: 10

Proovitüki raadius (m): 3.99

Poolring: ei

Keskpunkti koordinaadid:

X: 6557293.68

Y: 634276.35

Grupp	Rinne	Puuliik	N
PUU	1	HB	4
PUU	1	KS	1
PUU	1	KU	2

Mudelpuud

Grupp	Rinne	Puuliik	A	H	D
PUU	1	HB		2.2	
PUU	1	KU		1.0	
PUU	1	HB		2.0	
PUU	1	KS		1.3	
PUU	1	KU			
PUU	1	KU		0.8	

Proovitükk: 11

Proovitüki raadius (m): 3.99

Poolring: ei

Keskpunkti koordinaadid:

X: 6557318.34

Y: 634243.52

Grupp	Rinne	Puuliik	N
PUU	1	KU	6
PUU	1	KS	4
PUU	1	HB	1
PUU	1	VA	1

Mudelpuud

Grupp	Rinne	Puuliik	A	H	D
PUU	1	KU		1.5	
PUU	1	KS		1.3	
PUU	1	HB		1.3	
PUU	1	VA		1.5	

Proovitükk: 12

Proovitüki raadius (m): 3.99

Poolring: ei

Keskpunkti koordinaadid:

X: 6557301.85

Y: 634333.84

Grupp	Rinne	Puuliik	N
PUU	1	KU	9
PUU	1	KS	22
PUU	1	HB	2
PUU	1	MA	1

Mudelpuud

Grupp	Rinne	Puuliik	A	H	D
PUU	1	KU		1.3	
PUU	1	KS		1.3	
PUU	1	HB		1.7	
PUU	1	MA		0.5	

Proovitükk: 13 Proovitüki raadius (m): 3.99

Poolring: ei

Keskpunkti koordinaadid: X: 6557326.51 Y: 634301.01

Grupp	Rinne	Puuliik	N
PUU	1	MA	4
PUU	1	HB	14
PUU	1	KS	5
PUU	1	KU	7

Mudelpuud

Grupp	Rinne	Puuliik	A	H	D
PUU	1	KU		1.0	
PUU	1	MA		0.7	
PUU	1	HB		1.3	
PUU	1	KS		1.3	

Proovitükk: 14 Proovitüki raadius (m): 3.99

Poolring: ei

Keskpunkti koordinaadid: X: 6557334.68 Y: 634358.5

Grupp	Rinne	Puuliik	N
PUU	1	KU	4
PUU	1	KS	17
PUU	1	HB	3

Mudelpuud

Grupp	Rinne	Puuliik	A	H	D
PUU	1	KU		1.7	
PUU	1	KS		2.2	
PUU	1	HB		2.0	

Proovitükk: 1 Proovitüki raadius (m): 3.99

Poolring: ei

Keskpunkti koordinaadid: X: 6557219.85 Y: 634169.54

Grupp	Rinne	Puuliik	N
PUU	1	HB	38
PUU	1	KU	6
PUU	1	KS	2

Mudelpuud

Grupp	Rinne	Puuliik	A	H	D
PUU	1	HB		2.0	
PUU	1	KU		1.3	
PUU	1	KS		1.3	

Proovitükk: 2 Proovitüki raadius (m): 3.99
 Poolring: ei
 Keskpunkti koordinaadid: X: 6557228.02 Y: 634227.03

Grupp	Rinne	Puuliik	N
PUU	1	KU	9
PUU	1	KS	7
PUU	1	HB	4

Mudelpuud

Grupp	Rinne	Puuliik	A	H	D
PUU	1	KU		1.7	
PUU	1	KS		1.3	
PUU	1	HB		1.7	

Proovitükk: 3 Proovitüki raadius (m): 3.99
 Poolring: ei
 Keskpunkti koordinaadid: X: 6557252.68 Y: 634194.2

Grupp	Rinne	Puuliik	N
PUU	1	KU	6
PUU	1	HB	4
PUU	1	KS	9

Mudelpuud

Grupp	Rinne	Puuliik	A	H	D
PUU	1	KU		1.5	
PUU	1	HB		2.0	
PUU	1	KS		1.3	

Proovitükk: 4 Proovitüki raadius (m): 3.99
 Poolring: ei
 Keskpunkti koordinaadid: X: 6557277.34 Y: 634161.37

Grupp	Rinne	Puuliik	N
PUU	1	HB	7
PUU	1	KS	3
PUU	1	KU	3

Mudelpuud

Grupp	Rinne	Puuliik	A	H	D
PUU	1	HB		1.5	
PUU	1	KS		1.3	
PUU	1	KU		1.2	

Proovitükk: 5 Proovitüki raadius (m): 3.99
 Poolring: ei
 Keskpunkti koordinaadid: X: 6557236.19 Y: 634284.52

Grupp	Rinne	Puuliik	N
PUU	1	KS	2
PUU	1	HB	2
PUU	1	KU	3

Mudelpuud

Grupp	Rinne	Puuliik	A	H	D
PUU	1	KS		1.7	
PUU	1	HB		1.7	
PUU	1	KU		1.3	

Proovitükk: 6 Proovitüki raadius (m): 3.99
 Poolring: ei
 Keskpunkti koordinaadid: X: 6557260.85 Y: 634251.69

Grupp	Rinne	Puuliik	N
PUU	1	KS	7
PUU	1	HB	4
PUU	1	KU	4

Mudelpuud

Grupp	Rinne	Puuliik	A	H	D
PUU	1	KS		1.3	
PUU	1	HB		1.3	
PUU	1	KU		0.8	

Proovitükk: 7 Proovitüki raadius (m): 3.99
 Poolring: ei
 Keskpunkti koordinaadid: X: 6557285.51 Y: 634218.86

Grupp	Rinne	Puuliik	N
PUU	1	KU	6
PUU	1	KS	7
PUU	1	HB	10

Mudelpuud

Grupp	Rinne	Puuliik	A	H	D
PUU	1	KU		1.2	
PUU	1	KS		1.3	
PUU	1	HB		1.5	

Proovitükk: 8 Proovitüki raadius (m): 3.99
 Poolring: ei
 Keskpunkti koordinaadid: X: 6557244.36 Y: 634342.01

Grupp	Rinne	Puuliik	N
PUU	1	HB	3
PUU	1	KU	4
PUU	1	TA	1

Mudelpuud

Grupp	Rinne	Puuliik	A	H	D
PUU	1	HB		2.2	
PUU	1	KU		1.0	
PUU	1	TA		1.3	

Proovitükk: 9 Proovitüki raadius (m): 3.99

Poolring: ei

Keskpunkti koordinaadid: X: 6557269.02 Y: 634309.18

Grupp	Rinne	Puuliik	N
PUU	1	KU	8
PUU	1	KS	8
PUU	1	HB	14
PUU	1	VA	1

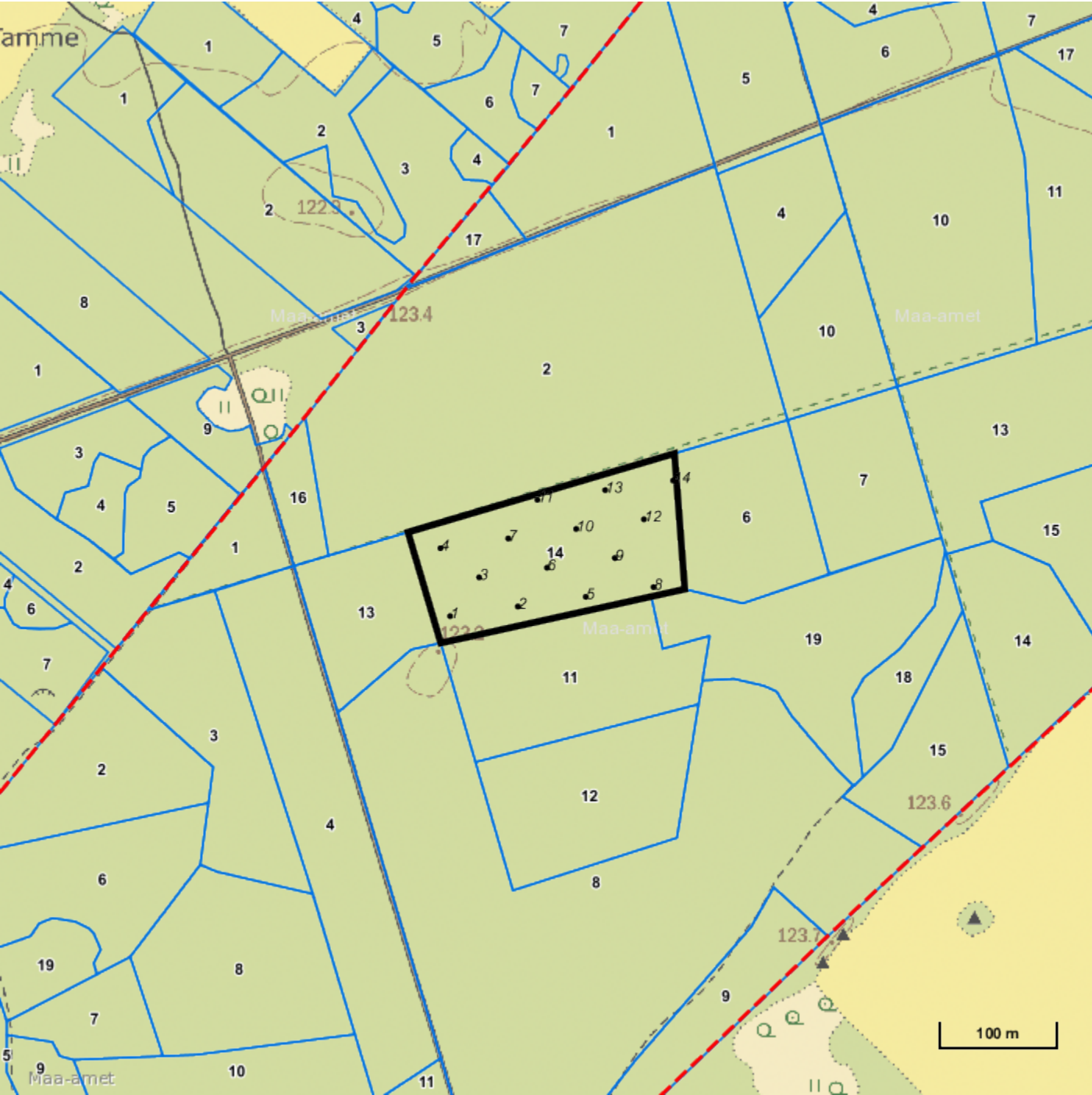
Mudelpuud

Grupp	Rinne	Puuliik	A	H	D
PUU	1	KU		1.7	
PUU	1	KS		1.5	
PUU	1	HB		1.7	
PUU	1	VA		2.0	

Kasutatud mõõtevahendid:





Koostaja: Tõnis Saarmets

Osalejad: Tõnis Saarmets, Heidi Salujõe



Legend

1:5000

Kaardikiht	
Põhikaart: Maa-amet 11.08.2024	
	Metsaregister: Eraldised 11.08.2024
	Maakatastri andmed 11.08.2024
	Metsaregister: Metsauuendusekspertisid 11.08.2024
	Metsaregister: Proovitükkide keskpunktid 11.08.2024