

Keskkonnaamet
VÄLITÖÖ MÕÕTMISE PROTOKOLL

Välitöö nr: 10000043097 Teostamise aeg: 08.08.2024
Välitöö liik: MUE

Asukoht

Maakond: Lääne-Viru maakond Vald: Väike-Maarja vald
Kinnistu nimi: Kinnistu nr:
Metskond: Ida-Harjumaa ja Lääne-Virumaa Kvartal: TR099
Katastriüksus: 92703:001:0080 Eraldis: 7

Mõõdetud ala kokku

G	N	H	Vanus
	3774	1.7	

I rinde puud

Rinne	Koef	PL	Vanus	H	D	G	N	M	T
I	19	HB		1.8			725		
I	54	KS		1.7			2024		
I	25	KU		1.4			925		
I	2	MA		0.9			75		
I	1	TA		2.2			25		
Kokku	100						3774		

Kasutatud mõõtevahendid:

Koostaja: Tõnis Saarmets Osalejad: Tõnis Saarmets, Heidi Salujõe

Keskkonnaamet
LOENDAMISE PROTOKOLL

Välitöö nr: 10000043097

Teostamise aeg: 08.08.2024

Välitöö liik: MUE

Mõõtmise liik: Loendamine, proovitükkidega

Asukoht

Maakond: Lääne-Viru maakond

Vald: Väike-Maarja vald

Kinnistu nimi:

Kinnistu nr:

Metskind: Ida-Harjumaa ja Lääne-Virumaa

Kvartal: TR099

Katastriüksus: 92703:001:0080

Eraldis: 7

Mõõtmised

Proovitükk: 1

Proovitüki raadius (m): 3.99

Poolring: ei

Keskpunkti koordinaadid:

X: 6557286.85

Y: 634534.67

Grupp	Rinne	Puuliik	N
PUU	1	KS	3
PUU	1	KU	4
PUU	1	HB	3

Mudelpuud

Grupp	Rinne	Puuliik	A	H	D
PUU	1	KS		1.3	
PUU	1	HB		1.7	
PUU	1	KU		1.7	

Proovitükk: 2

Proovitüki raadius (m): 3.99

Poolring: ei

Keskpunkti koordinaadid:

X: 6557299.84

Y: 634496.18

Grupp	Rinne	Puuliik	N
PUU	1	KU	6
PUU	1	KS	22
PUU	1	HB	8
PUU	1	MA	1

Mudelpuud

Grupp	Rinne	Puuliik	A	H	D
PUU	1	KU		1.3	
PUU	1	KS		2.0	
PUU	1	HB		2.0	
PUU	1	MA		1.1	

Proovitükk: 3

Proovitüki raadius (m): 3.99

Poolring: ei

Keskpunkti koordinaadid:

X: 6557325.34

Y: 634547.65

Grupp	Rinne	Puuliik	N
PUU	1	KS	10
PUU	1	HB	1
PUU	1	KU	6

Mudelpuud

Grupp	Rinne	Puuliik	A	H	D
PUU	1	KU		1.3	
PUU	1	KS		1.7	
PUU	1	HB		2.0	

Proovitükk: 4 Proovitüki raadius (m): 3.99
 Poolring: ei
 Keskpunkti koordinaadid: X: 6557338.33 Y: 634509.17

Grupp	Rinne	Puuliik	N
PUU	1	KS	4
PUU	1	HB	6
PUU	1	KU	5

Mudelpuud

Grupp	Rinne	Puuliik	A	H	D
PUU	1	KS		1.3	
PUU	1	HB		1.7	
PUU	1	KU		1.3	

Proovitükk: 5 Proovitüki raadius (m): 3.99
 Poolring: ei
 Keskpunkti koordinaadid: X: 6557351.32 Y: 634470.68

Grupp	Rinne	Puuliik	N
PUU	1	KS	23
PUU	1	HB	10
PUU	1	KU	6
PUU	1	TA	1
PUU	1	MA	2

Mudelpuud

Grupp	Rinne	Puuliik	A	H	D
PUU	1	KS		1.7	
PUU	1	HB		1.7	
PUU	1	KU		1.3	
PUU	1	TA		2.2	
PUU	1	MA		0.6	

Proovitükk: 6 Proovitüki raadius (m): 3.99
 Poolring: ei
 Keskpunkti koordinaadid: X: 6557363.83 Y: 634560.64

Grupp	Rinne	Puuliik	N
PUU	1	KS	1
PUU	1	KU	4

Mudelpuud

Grupp	Rinne	Puuliik	A	H	D
PUU	1	KS		2.0	
PUU	1	KU		1.5	

Proovitükk: 7 Proovitüki raadius (m): 3.99

Poolring: ei

Keskpunkti koordinaadid: X: 6557376.82 Y: 634522.16

Grupp	Rinne	Puuliik	N
PUU	1	KS	16
PUU	1	KU	5
PUU	1	HB	1

Mudelpuud

Grupp	Rinne	Puuliik	A	H	D
PUU	1	KS		1.7	
PUU	1	HB		1.7	
PUU	1	KU		1.3	

Proovitükk: 8 Proovitüki raadius (m): 3.99

Poolring: ei

Keskpunkti koordinaadid: X: 6557389.81 Y: 634483.67

Grupp	Rinne	Puuliik	N
PUU	1	KU	1
PUU	1	KS	2

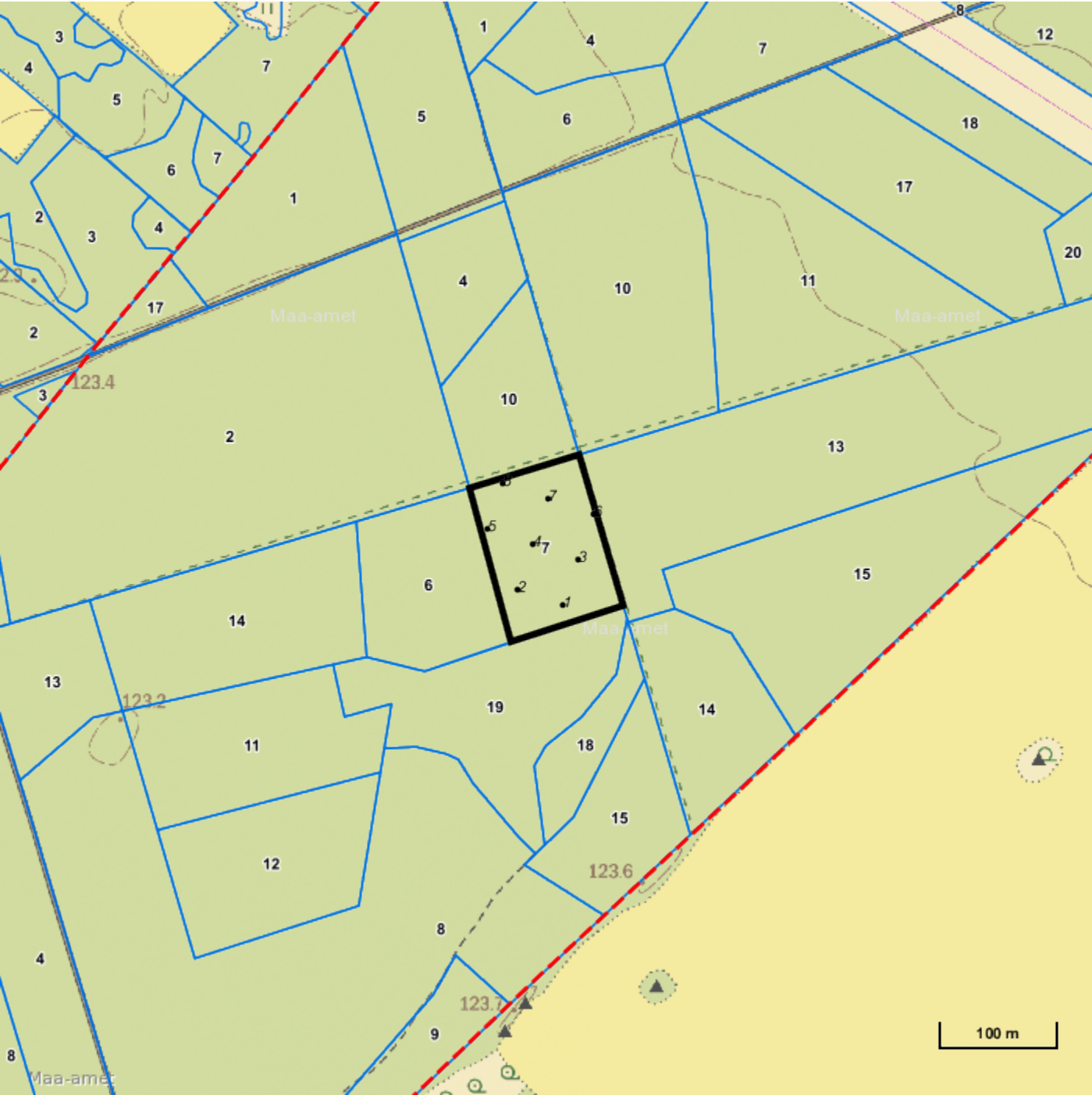
Mudelpuud

Grupp	Rinne	Puuliik	A	H	D
PUU	1	KU		1.1	
PUU	1	KS		1.7	

Kasutatud mõõtevahendid:





Koostaja: Tõnis Saarmets

Osalejad: Tõnis Saarmets, Heidi Salujõe



Legend

1:5000

Kaardikiht	
Põhikaart: Maa-amet 11.08.2024	
	Metsaregister: Eraldised 11.08.2024
	Maakatastri andmed 11.08.2024
	Metsaregister: Metsauuendusekspertisid 11.08.2024
	Metsaregister: Proovitükkide keskpunktid 11.08.2024