












TINGMÄRGID

-  Kinnistu piir
-  Raadatav ala
-  Projekteeritud asfaltbetoonkate
-  Projekteeritud kruuskate
-  Projekteeritud haljasala
-  Projekteeritud tee telg
-  Projekteeritud katte serv
-  Projekteeritud tugipeenna serv
-  Projekteeritud nõlv
-  Projekteeritud horisontaal
-  Olemasolev horisontaal

Muudatused:	Kuupäev	Muudatuste kirjeldus
Geoalus:	Koostaja: Kobras OÜ	Töö nr: 2024-133 Mõõdistatud: juuni 2024

Koordinaadid L-EST97 süsteemis, Kõrgused EH2000 (Amsterdami null) süsteemis.

TPK Projekt OÜ		TPK Projekt OÜ Narva mnt 32-5 Tallinn 10120 Eesti tel +372 5228311 lauri@tpkprojekt.ee reg: 16418999 MTR EEP004706 EPE001531, 11.01.2022		Projekti nimi: Keresoja juurdepääs Teed ja platsid	
Projekti juht	Lauri Künnapuu	Objekti asukoht:		Riigitee nr 22190 Rõhu - Meeri - Tõravere km 6,26 Elva metskond 28, Keeri küla, Nõo vald, Tartumaa	
Projekteerija	Lauri Künnapuu	Joonise nimi:		Vertikaalplaneering	
Faili nimi:	7624_PP_TL-4_asendiplaan.dwg	Töö nr:	7624	Joonise tähis [nr - leht (lehti)]:	TL-4-03
Koostatud / trükitud:	18.09.2024 / 18.09.2024	Staadium:	Põhiprojekt	Möötkava:	1:500