

Elektripaigaldiste asendiplaan

VASTSEMÕISA METSKOND 1

M 1:750



* Viljandimaa
 * Põhja-Sakala vald
 * Kootsi küla
 * **Vastsemõisa metskond 1**
 * katastritunnus 75901:001:6303
 * Tartu Maakohu Kinnistus-
 * osakonna registriosas
 * number **14512850**

KITSENDUSED









1. Kinnistule **paigaldatav uus 0,4 kV pingega maakaabelliin** on tähistatud musta katkendliku joonega.

* Maakaabelliini kaitsevöönd on piki kaablit kulgev ala, mida mõlemalt poolt piiravad liini äärmistest kaablitest 1 meetri kaugusel paiknevad mõttelised vertikaaltasandid.

2. Kinnistule **paigaldatav 10/0,4 kV mastalajaam** on tähistatud punase ringiga.

* Alajaamade ja jaotusseadmete ümber ulatub kaitsevöönd 2 meetri kaugusele piirdeaiast, seinast või nende puudumisel seadmest.

* Elektripaigaldiste kaitsevöönd on tähistatud kollase viirutatud alaga.

-  proj 10/ 0,4 kV mastalajaam
-  proj 0,4 kV maakaabelliin
-  ol.olev 10 kV maakaabelliin
-  ol.olev 10 kV õhuliin
-  ol.olev 0,4 kV õhuliin
-  ol.olev elektriliitumiskilp
-  kaitsevöönd
-  maaüksuse piir