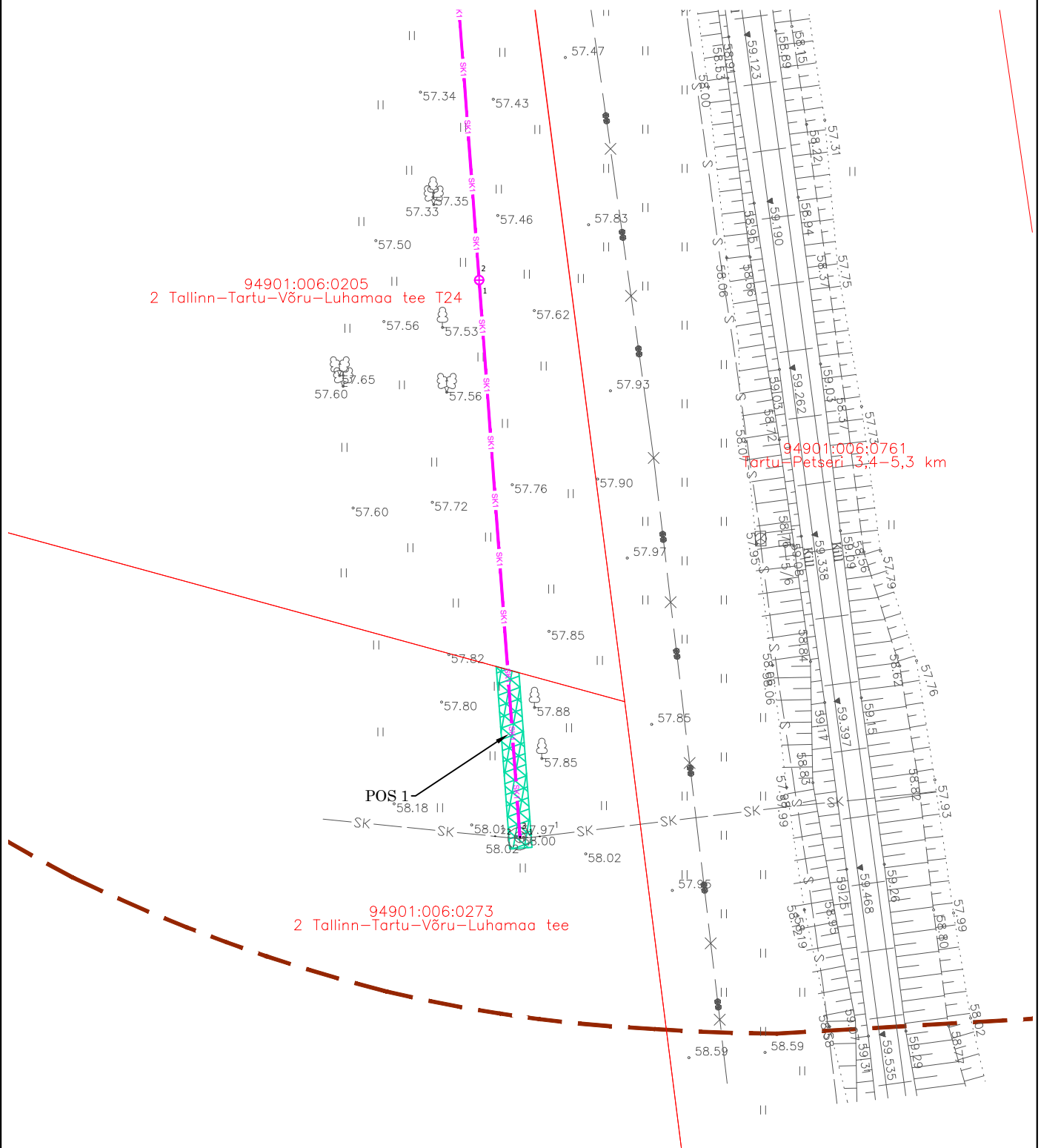







Isikliku kasutusõiguse seadmise plaan

Mõõtkava 1:500 (A4)



-  - Isikliku kasutusõiguse seadmise ala torustike kulgemisel maantee kinnistuga (Pos1) 188,52 m²
-  - Katastriüksuse piir
-  - proj. sademeveekanaliseerimisitorustik
-  - proj. sademeveekanaliseerimiskaev
-  - teekaitsevöönd

Jrk nr	IKÕ ala Pos nr. (plaanil)	Kinnistu registriosa number	Katastriüksuse tunnus, nimi ja sihtotstarve	Ala pindala ruutmeetrites m ²
1.	POS 1	5781350	94901:006:0273 2 Tallinn-Tartu-Võru-Luhamaa tee, transpordimaa	31,94 m ²