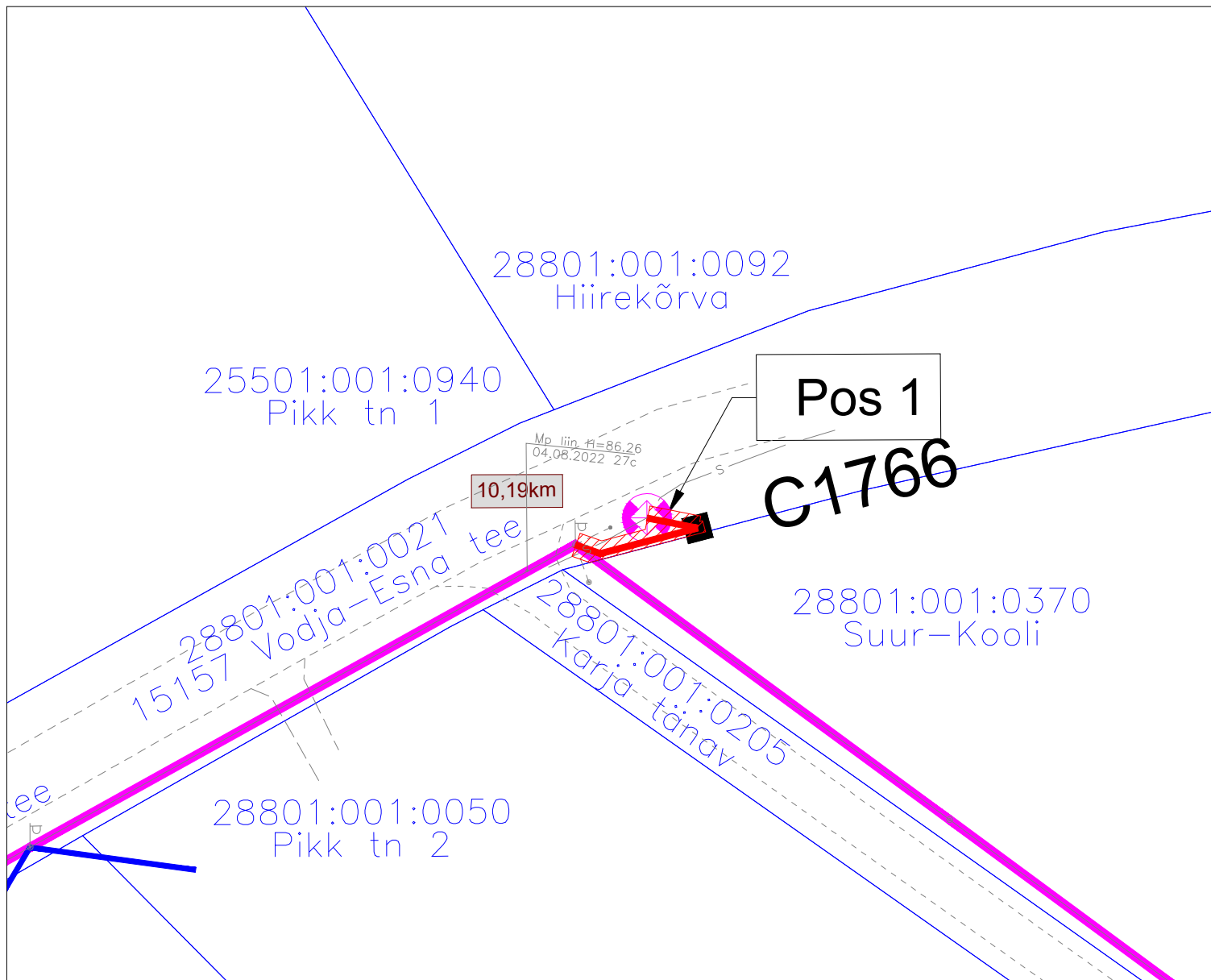




Isikliku kasutusõiguse ala plaan
 Järva maakond, Järva vald, Esna küla, 15157 Vodja-Esna tee
 M 1:500; A4



TINGMÄRGID

-  Katastripiir
-  Projekteeritud side-õhuliin (tarbija)
-  Projekteeritud side-õhuliin
-  Projekteeritud side-maakaabel
-  Projekteeritud sidekaev
-  C1234 Projekteeritud peajaotuskapp
-  Kasutusõiguse ala

Jrk nr	Koormatav ala; Pos nr (plaanil)	Kinnistu registriosana number	Katastriüksuse tunnus, nimi ja sihtotstarve	Asukoht riigitee (nr ja nimi) suhtes (lõigu algus ja lõpp km)	Ala pindala ruutmeetrites m ²
1	Pos 1	8845550	28801:001:0021 15157 Vodja-Esna tee; Kõrvalmaantee; Transpordimaa 100%	15157 Vodja-Esna tee 10,19 km	21

Töö tellija: Enefit Connect OÜ
 Sidevõrgu projekteerimine ja ehitus
 Esna küla, Järva vald (PE2023-5)

Eelprojekt: VT1766
 Töö nr. 22-466
 Koostas: Aneta Andersson
 Hepta Group Energy OÜ