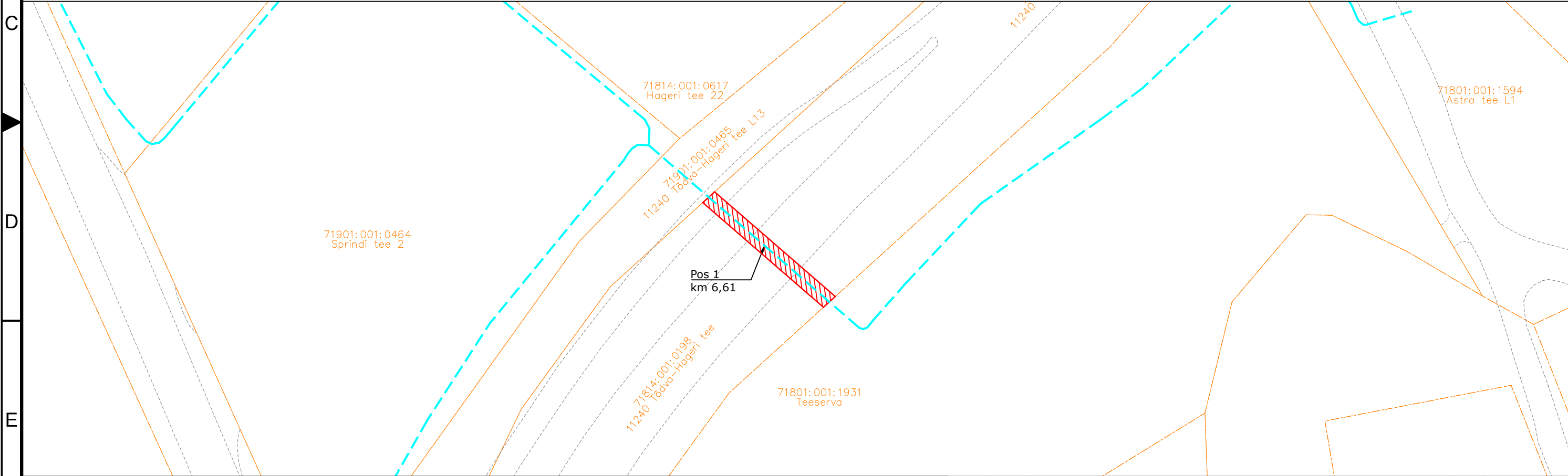


Isikliku kasutusõigusega seadmise ala plaan

IKÕ ala Pos nr (plaanil) nr	Kinnistu registriosa number	Katastriüksuse tunnus, nimi ja sihtotstarve;	Ala pindala ruutmeetrites m²	PARI ID
Pos 1	10206850	71814:001:0198 11240 Tõdva-Hageri tee Transpordimaa	40 m²	
Pos 2	10206850	71814:001:0198 11240 Tõdva-Hageri tee Transpordimaa	205 m²	
Pos 3	10206850	71814:001:0198 11240 Tõdva-Hageri tee Transpordimaa	40 m²	
Pos 4	10206850	71814:001:0198 11240 Tõdva-Hageri tee Transpordimaa	5 m²	



- IKÕ seadmise ala
- PROJEKTEERITUD SIDEKANALISATSIOON
- Kinnistute piirid

Viide

Kogus

Muudatus

TÖÖ NIMETUS: Roobuka küla sidetrassid

ADDRESS: Roobuka küla, Saku vald, Harjumaa

TELLUA: Rednet OÜ

JOONIS: Isikliku kasutusõiguse ala

MOOTKAVA: 1:500

PROJEKTEERIJAL: Kristjan Toro

PROJEKTIJUHT: Liina Randvoo

VASTUTAV SPETSIALIST: Liina Randvoo

MÄRKUSED:

KÕIDE/OBJEKT

LEHT/LEHTI

STAADIUM:

TÖÖ NUMBER:

KUUPÄEV:

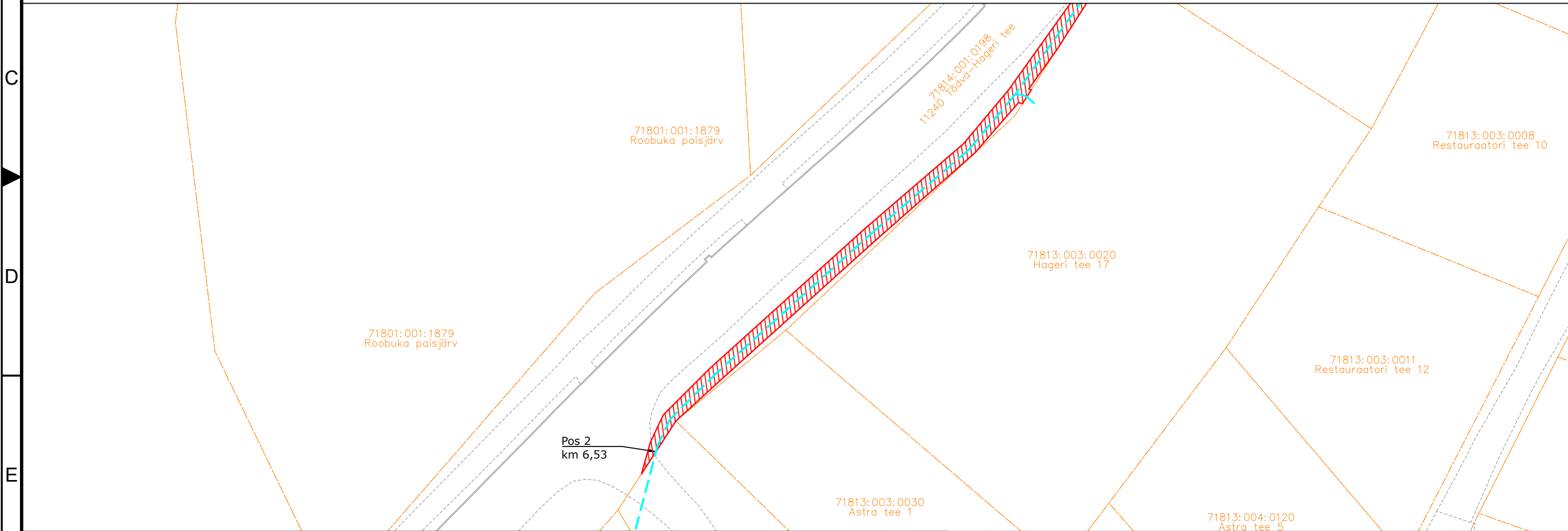
GRUPP:

MUUDATUS:

JOONISE NUMBER:

Isikliku kasutusõigusega seadmise ala plaan

IKÕ ala Pos nr (plaanil) nr	Kinnistu registriosa number	Katastriüksuse tunnus, nimi ja sihtotstarve;	Ala pindala ruutmeetrites m²	PARI ID
Pos 1	10206850	71814:001:0198 11240 Tõdva-Hageri tee Transpordimaa	40 m²	
Pos 2	10206850	71814:001:0198 11240 Tõdva-Hageri tee Transpordimaa	205 m²	
Pos 3	10206850	71814:001:0198 11240 Tõdva-Hageri tee Transpordimaa	40 m²	
Pos 4	10206850	71814:001:0198 11240 Tõdva-Hageri tee Transpordimaa	5 m²	



IKÕ seadmise ala



PROJEKTEERITUD SIDEKANALISATSIOON



Kinnistute piirid

Viide Kogus Muudatus



TÖÖ NIMETUS: Roobuka küla sidetrassid
AADRESS: Roobuka küla, Saku vald, Harjumaa
TELLUJA: Rednet OÜ

JOONIS: Isikliku kasutusõiguse ala

MOÕTKAVA: 1:500

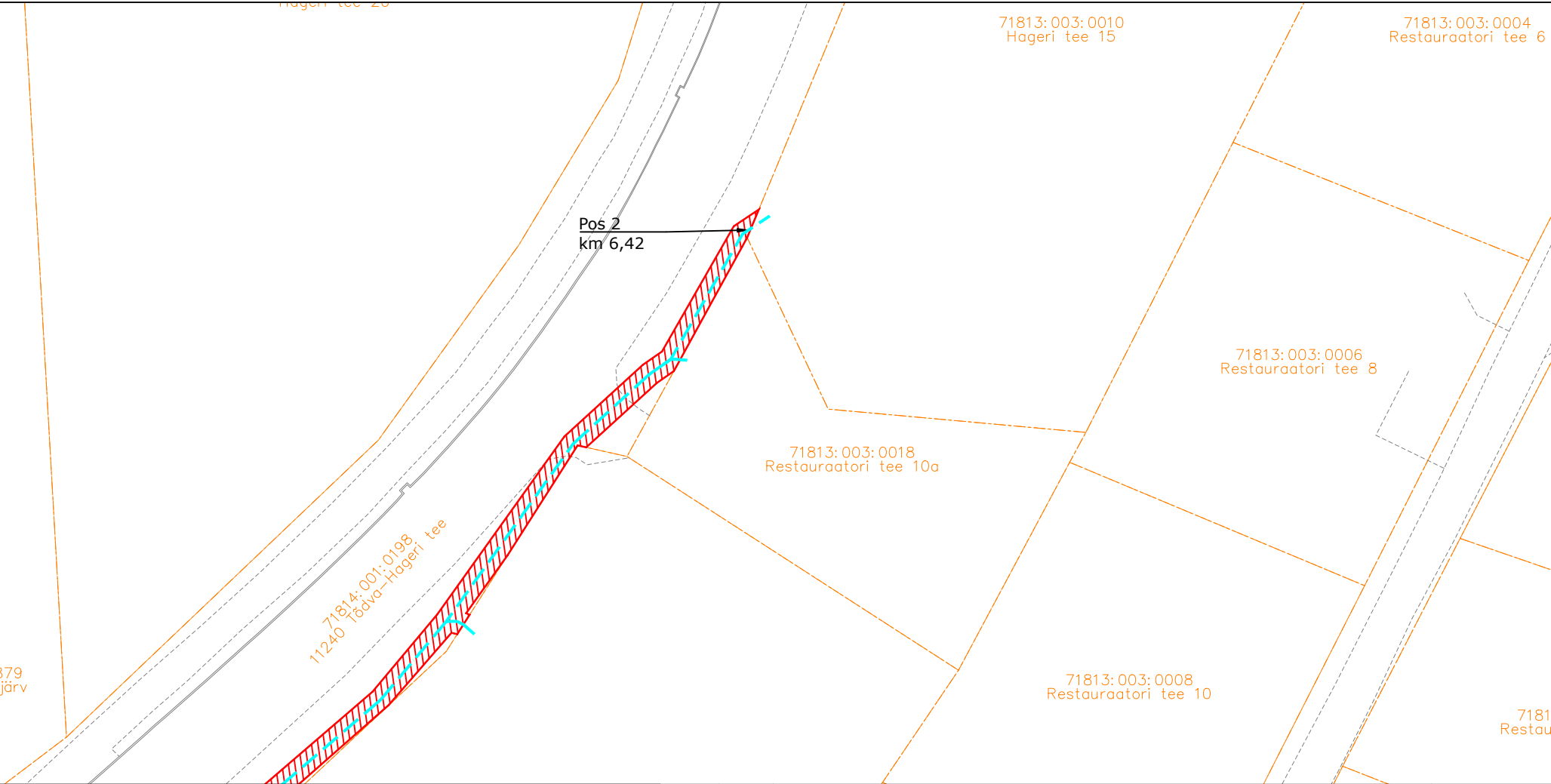
PROJEKTEERIJAL: Kristjan Toro
PROJEKTIJUHT: Liina Randvoo
VASTUTAV SPETSIALIST: Liina Randvoo

MÄRKUSED:

KÕIDE/OBJEKT	STAADIUM:	KUUPÄEV:	MUUDATUS:
/	TP	03.2025	
LEHT/LEHTI	TÖÖ NUMBER:	GRUPP:	JOONISE NUMBER:
2 / 4	23026	EL	EL-6-01

Isikliku kasutusõigusega seadmise ala plaan

IKÕ ala Pos nr (plaanil) nr	Kinnistu registriosa number	Katastriüksuse tunnus, nimi ja sihtotstarve;	Ala pindala ruutmeetrites m²	PARI ID
Pos 1	10206850	71814:001:0198 11240 Tõdva-Hageri tee Transpordimaa	40 m²	
Pos 2	10206850	71814:001:0198 11240 Tõdva-Hageri tee Transpordimaa	205 m²	
Pos 3	10206850	71814:001:0198 11240 Tõdva-Hageri tee Transpordimaa	40 m²	
Pos 4	10206850	71814:001:0198 11240 Tõdva-Hageri tee Transpordimaa	5 m²	



IKÕ seadmise ala



PROJEKTEERITUD SIDEKANALISATSIOON



Kinnistute piirid

Viide Kogus Muudatus



TÖÖ NIMETUS: Roobuka küla sidetrassid
AADRESS: Roobuka küla, Saku vald, Harjumaa
TELLUJA: Rednet OÜ

JOONIS: Isikliku kasutusõiguse ala

MOÕTKAVA: 1:500

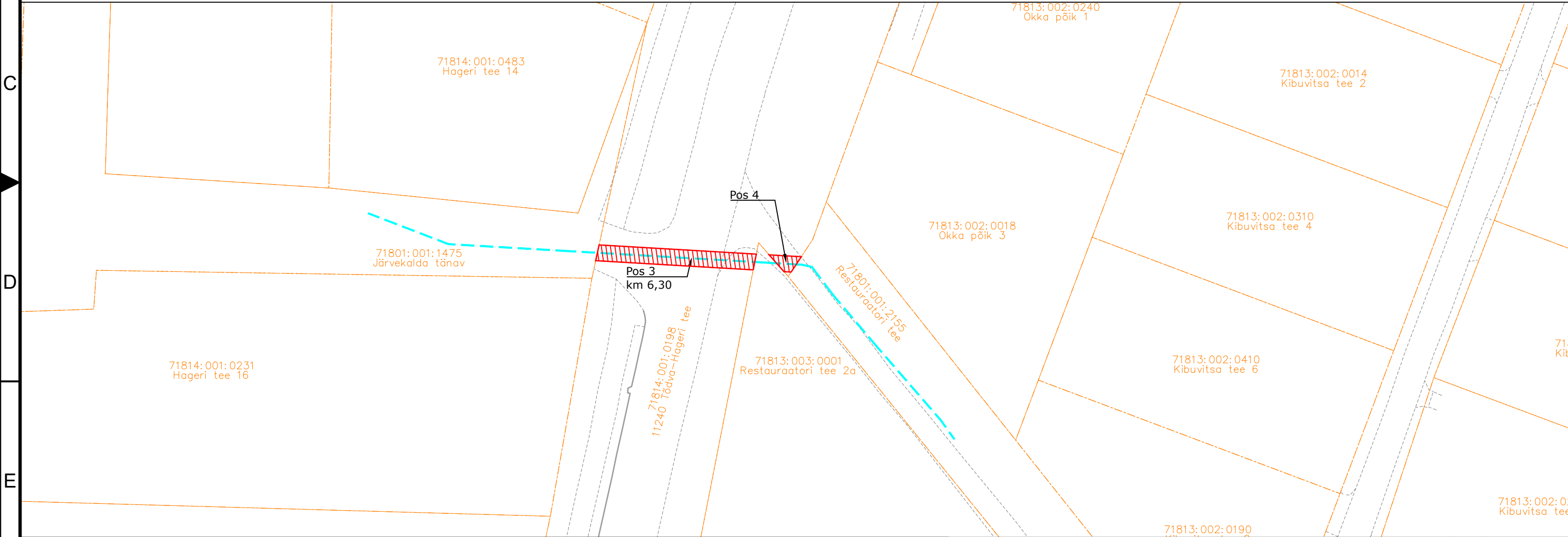
PROJEKTEERIJAL: Kristjan Toro
PROJEKTIJUHT: Liina Randvoo
VASTUTAV SPETSIALIST: Liina Randvoo

MÄRKUSED:

KÕIDE/OBJEKT	STAADIUM	KUUPÄEV	MUUDATUS
/	TP	03.2025	
LEHT/LEHTI	TÖÖ NUMBER	GRUPP	JOONISE NUMBER
3 / 4	23026	EL	EL-6-01

Isikliku kasutusõigusega seadmise ala plaan

IKÕ ala Pos nr (plaanil) nr	Kinnistu registriosa number	Katastriüksuse tunnus, nimi ja sihtotstarve;	Ala pindala ruutmeetrites m ²	PARI ID
Pos 1	10206850	71814:001:0198 11240 Tõdva-Hageri tee Transpordimaa	40 m ²	
Pos 2	10206850	71814:001:0198 11240 Tõdva-Hageri tee Transpordimaa	205 m ²	
Pos 3	10206850	71814:001:0198 11240 Tõdva-Hageri tee Transpordimaa	40 m ²	
Pos 4	10206850	71814:001:0198 11240 Tõdva-Hageri tee Transpordimaa	5 m ²	



IKÕ seadmise ala



PROJEKTEERITUD SIDEKANALISATSIOON



Kinnistute piirid

Viide Kogus Muudatus



TÖÖ NIMETUS: Roobuka küla sidetrassid
AADRESS: Roobuka küla, Saku vald, Harjumaa
TELLUJA: Rednet OÜ

JOONIS: Isikliku kasutusõiguse ala

MÕÖTKAVA: 1:500

PROJEKTEERIJAL: Kristjan Toro
PROJEKTIJUHT: Liina Randvoo
VASTUTAV SPETSIALIST: Liina Randvoo

MÄRKUSED:

KÕIDE/OBJEKT	STAADIUM	KUUPÄEV	MUUDATUS
/	TP	03.2025	
LEHT/LEHTI	TÖÖ NUMBER	GRUPP	JOONISE NUMBER
4 / 4	23026	EL	EL-6-01