


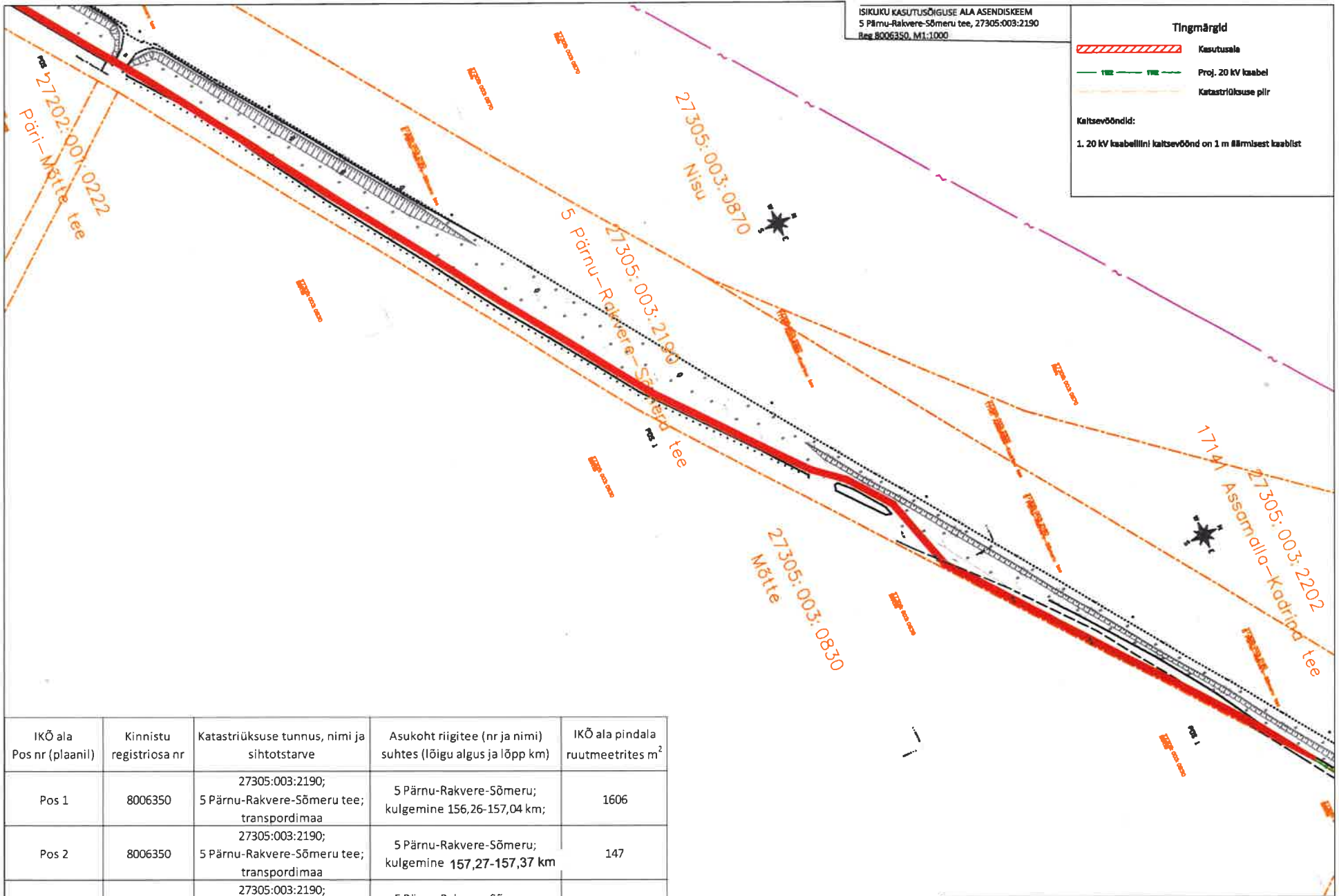


ISIKLIKU KASUTUSÕIGUSE ALA ASENDISKEEM  
 5 Pärnu-Rakvere-Sõmeru tee, 27305:003:2190  
 Reg 8006350, M1:1000

**Tingmärgid**

-  Kasutusala
-  Proj. 20 kV kaabel
-  Katastrilõukuse piir

Kaitsevööndid:  
 1. 20 kV kaabellini kaitsevöönd on 1 m äärmisest kaablist



IKÕ ala Pos nr (plaanil)	Kinnistu registrios nr	Katastriüksuse tunnus, nimi ja sihtotstarve	Asukoht riigitee (nr ja nimi) suhtes (lõigu algus ja lõpp km)	IKÕ ala pindala ruutmeetrites m <sup>2</sup>
Pos 1	8006350	27305:003:2190; 5 Pärnu-Rakvere-Sõmeru tee; transpordimaa	5 Pärnu-Rakvere-Sõmeru; kulgemine 156,26-157,04 km;	1606
Pos 2	8006350	27305:003:2190; 5 Pärnu-Rakvere-Sõmeru tee; transpordimaa	5 Pärnu-Rakvere-Sõmeru; kulgemine 157,27-157,37 km	147
Pos 3	8006350	27305:003:2190; 5 Pärnu-Rakvere-Sõmeru tee; transpordimaa	5 Pärnu-Rakvere-Sõmeru; kulgemine 157,62-157,84 km;	400
<b>KOKKU</b>				2153

Stromtec OÜ töö nr 22-60 II1761 Kadrina-1013 investeering  
 Koostas: Martin Bluum